



ΕΦΗΜΕΡΙΔΑ ΤΗΣ ΚΥΒΕΡΝΗΣΕΩΣ ΤΗΣ ΕΛΛΗΝΙΚΗΣ ΔΗΜΟΚΡΑΤΙΑΣ

24 Ιουνίου 2021

ΤΕΥΧΟΣ ΔΕΥΤΕΡΟ

Αρ. Φύλλου 2674

ΑΠΟΦΑΣΕΙΣ

Αριθμ. Δ.Α.Ε.Φ.Κ.-Κ.Ε./8477/Α325

Χορήγηση Στεγαστικής Συνδρομής για την αποκατάσταση των ζημιών σε κτίρια από τις κατολισθήσεις του Φεβρουαρίου 2019 σε περιοχές του Δήμου Πλατανιά της Περιφερειακής Ενότητας Χανίων της Περιφέρειας Κρήτης.

**ΟΙ ΥΠΟΥΡΓΟΙ ΟΙΚΟΝΟΜΙΚΩΝ -
ΑΝΑΠΤΥΞΗΣ ΚΑΙ ΕΠΕΝΔΥΣΕΩΝ - ΕΣΩΤΕΡΙΚΩΝ -
ΥΠΟΔΟΜΩΝ ΚΑΙ ΜΕΤΑΦΟΡΩΝ**

Σύμφωνα με τις διατάξεις:

1. Της από 28.07.1978 Πράξης Νομοθετικού Περιεχομένου του Προέδρου της Δημοκρατίας «περί αποκατάστασης ζημιών εκ των σεισμών 1978 εις περιοχή Βορείου Ελλάδος κ.λπ. και ρυθμίσεως ετέρων συναφών θεμάτων» που κυρώθηκε, τροποποιήθηκε και συμπληρώθηκε με τον ν. 867/1979 (Α' 24), καθώς και του άρθρου 10 του ν. 2576/1998 (Α' 25), όπως τροποποιήθηκε με το άρθρο 84 του ν. 4313/2014 (Α' 261), βάσει του οποίου εκδίδεται η παρούσα απόφαση.

2. Του άρθρου 2 της από 26.03.1981 Πράξης Νομοθετικού Περιεχομένου του Προέδρου της Δημοκρατίας «περί αποκατάστασης ζημιών εκ των σεισμών 1981» που κυρώθηκε με το άρθρο πρώτο του ν. 1190/1981 (Α' 203) καθώς και τις διατάξεις του άρθρου πέμπτου του ν. 1190/1981 (Α' 203), όπως τροποποιήθηκε και συμπληρώθηκε με τις παρ. 42 και 43 του άρθρου 1 του ν. 2412/1996 «Μεταφορά αρμοδιοτήτων από το Υπουργικό Συμβούλιο σε άλλα Κυβερνητικά όργανα και άλλες διατάξεις» (Α' 123).

3. Του ν. 128/1975 «περί τροποποιήσεως και συμπληρώσεως διατάξεων τινών αναφερομένων εις την λειτουργία του χρηματοδοτικού συστήματος» (Α' 178).

4. Του τελευταίου εδαφίου της παρ. 3 του άρθρου 3 του ν. 1266/1982 «Περί οργάνων ασκήσεως της νομισματικής, πιστωτικής και συναλλαγματικής πολιτικής και άλλες διατάξεις» (Α' 81), όπως συμπληρώθηκε με την παρ. 6 του άρθρου 25 του ν. 1418/1984 «Περί Δημοσίων Έργων και ρυθμίσεις συναφών θεμάτων» (Α' 23).

5. Της παρ. 3 του άρθρου 1 του ν. 1283/1982 «Για τις προθεσμίες υποβολής αιτήσεων δανειοδότησης

των σεισμοπλήκτων και τη ρύθμιση άλλων θεμάτων» (Α' 114).

6. Του ν. 3861/2010 «Ενίσχυση της διαφάνειας με την υποχρεωτική ανάρτηση νόμων και πράξεων των κυβερνητικών, διοικητικών και αυτοδιοικητικών οργάνων στο Διαδίκτυο "Πρόγραμμα Διαύγεια" και άλλες διατάξεις» (Α' 112).

7. Των άρθρων 20, 23, 77, 79 και 80 του ν. 4270/2014 «Αρχές δημοσιονομικής διαχείρισης και εποπτείας (ενσωμάτωση της Οδηγίας 2011/85/ΕΕ) - δημόσιο λογιστικό και άλλες διατάξεις» (Α' 143), όπως τροποποιήθηκε με τον ν. 4337/2015 (Α' 129), και ισχύει.

8. Του άρθρου 64 του ν. 4602/08.03.2019 (Α' 45) που αφορά στην τροποποίηση διατάξεων του ν. 4258/2014 (Α' 94).

9. Του ν. 4624/2019 «Αρχή Προστασίας Δεδομένων Προσωπικού Χαρακτήρα, μέτρα εφαρμογής του Κανονισμού (ΕΕ) 2016/679 του Ευρωπαϊκού Κοινοβουλίου και του Συμβουλίου της 27ης Απριλίου 2016 για την προστασία των φυσικών προσώπων έναντι της επεξεργασίας δεδομένων προσωπικού χαρακτήρα και ενσωμάτωση στην εθνική νομοθεσία της Οδηγίας (ΕΕ) 2016/680 του Ευρωπαϊκού Κοινοβουλίου και του Συμβουλίου της 27ης Απριλίου 2016 και άλλες διατάξεις» (Α' 137).

10. Του π.δ. 80/2016 «Ανάληψη υποχρεώσεων από τους διατάκτες» (Α' 145).

11. Του π.δ. 123/2017 «Οργανισμός του Υπουργείου Υποδομών και Μεταφορών» (Α' 151), σε συνδυασμό με το άρθρο 14 του π.δ. 84/2019 (Α' 123).

12. Του π.δ. 141/2017 «Οργανισμός του Υπουργείου Εσωτερικών» (Α' 180), σε συνδυασμό με το άρθρο 12 του π.δ. 84/2019 (Α' 123).

13. Του π.δ. 142/2017 «Οργανισμός Υπουργείου Οικονομικών» (Α' 181), σε συνδυασμό με το άρθρο 1 του π.δ. 84/2019 (Α' 123).

14. Του π.δ. 147/2017 «Οργανισμός του Υπουργείου Οικονομίας και Ανάπτυξης» (Α' 192), σε συνδυασμό με το άρθρο 2 του π.δ. 84/2019 (Α' 123).

15. Του π.δ. 81/2019 «Σύσταση, συγχώνευση, μετονομασία και κατάργηση Υπουργείων και καθορισμός των αρμοδιοτήτων τους - Μεταφορά υπηρεσιών και αρμοδιοτήτων μεταξύ Υπουργείων» (Α' 119).

16. Του π.δ. 83/2019 «Διορισμός Αντιπροέδρου της Κυβέρνησης, Υπουργών, Αναπληρωτών Υπουργών και Υφυ-

πουργών» (Α' 121) και της υπό στοιχεία Υ2/09.07.2019 απόφασης του Πρωθυπουργού «Σύσταση θέσεων Αναπληρωτή Υπουργού και Υφυπουργών» (Β' 2901).

17. Του π.δ. 2/2021 «Διορισμός Υπουργών, Αναπληρωτών Υπουργών και Υφυπουργών» (Α' 2).

18. Της υπό στοιχεία Υ1/08.01.2021 απόφασης του Πρωθυπουργού «Ανάθεση αρμοδιοτήτων στον Αναπληρωτή Υπουργό Εσωτερικών Στυλιανό Πέτσα» (Β' 48).

19. Της υπ' αρ. 338/2019 κοινής απόφασης του Πρωθυπουργού και του Υπουργού Οικονομικών «Ανάθεση αρμοδιοτήτων στον Υφυπουργό Οικονομικών, Γεώργιο Ζαββό» (Β' 3051).

20. Της υπό στοιχεία Δ16α/04/773/29.11.1990 κοινής απόφασης του Υπουργού Προεδρίας και του Αναπληρωτή Υπουργού ΠΕ.ΧΩ.Δ.Ε. «περί εξαιρέσεως διοικητικών πράξεων ή εγγράφων από τον κανόνα των τριών υπογραφών» (Β' 746).

21. Της υπ' αρ. 50148/542/24.06.1992 κοινής απόφασης των Υπουργών Εθνικής Οικονομίας, Οικονομικών και Βιομηχανίας, Ενέργειας και Τεχνολογίας και Εμπορίου «Περιστολή δαπανών Δημοσίου Τομέα» (Β' 420).

22. Της υπό στοιχεία οικ. 6772/Β9β/19.12.2011 απόφασης Υφυπουργού Υ.ΜΕ.Δ. «Τιμολόγιο υπολογισμού της δαπάνης των εργασιών επισκευής για την αποκατάσταση των ζημιών σε κτίρια που έχουν πληγεί από φυσικές καταστροφές (σεισμό, πυρκαγιά, πλημμύρα, κατολισθήση) και της αντίστοιχης Στεγαστικής Συνδρομής» (Β' 3201), όπως τροποποιήθηκε με την παρ. ΙΙ της υπό στοιχεία οικ. 11756/Δ5/16.10.2018 (Β' 4776, διόρθωση σφάλματος Β' 5988) απόφασης του Υπουργού Υποδομών και Μεταφορών.

23. Της υπ' αρ. οικ. 16973/27.2.2019 απόφασης του Υπουργού Υποδομών και Μεταφορών «Σύσταση Τομέα Αποκατάστασης Επιπτώσεων Φυσικών Καταστροφών Ν. Χανίων (Τ.Α.Ε.Φ.Κ. Ν. ΧΑΝΙΩΝ)» (Β' 730).

24. Του Κανονισμού (ΕΕ) 651/2014 της Επιτροπής της 17ης Ιουνίου 2014 (ΟJL 187, 26-6-2014, ρ. 1-78) για την κήρυξη ορισμένων κατηγοριών ενισχύσεων ως συμβατών με την εσωτερική αγορά και κατ' εφαρμογή των άρθρων 107 και 108 της Συνθήκης (και ιδίως το άρθρο 50).

25. Του Κανονισμού (ΕΕ) 702/2014 της Επιτροπής της 25ης Ιουνίου 2014 (ΟJL 193, 1-7-2014, ρ. 1-75) για την κήρυξη ορισμένων κατηγοριών ενισχύσεων στους τομείς της γεωργίας και δασοκομίας και σε αγροτικές περιοχές συμβίβασμων με την εσωτερική αγορά κατ' εφαρμογή των άρθρων 107 και 108 της Συνθήκης για τη λειτουργία της Ευρωπαϊκής Ένωσης» (και ιδίως το άρθρο 30).

26. Τον Κανονισμό (ΕΕ) 1388/2014 της Επιτροπής της 16ης Δεκεμβρίου 2014 (L 369, 24-12-2014, ρ. 37-63) για την κήρυξη ορισμένων κατηγοριών ενισχύσεων σε επιχειρήσεις που δραστηριοποιούνται στην παραγωγή, τη μεταποίηση και την εμπορία προϊόντων αλιείας και υδατοκαλλιέργειας συμβατών με την εσωτερική αγορά κατ' εφαρμογή των άρθρων 107 και 108 της Συνθήκης για τη λειτουργία της Ευρωπαϊκής Ένωσης (και ιδίως το άρθρο 44).

27. Του άρθρου 1 του παραρτήματος Ι του Κανονισμού 651/2014, του άρθρου 1 του παραρτήματος Ι του Κανονισμού 702/2014 και του άρθρου 1 του παραρτήματος Ι του Κανονισμού 1388/2014, σχετικά με τον ορισμό της «επιχείρησης».

28. Του άρθρου 90 του Κώδικα Νομοθεσίας για την Κυβέρνηση και τα Κυβερνητικά Όργανα (π.δ. 63/2005 - Α' 98) και του άρθρου 119 του ν. 4622/2019 «Επιτελικό κράτος, οργάνωση, λειτουργία και διαφάνεια της Κυβέρνησης, των κυβερνητικών οργάνων και της κεντρικής δημόσιας διοίκησης» (Α' 133), καθώς και το γεγονός ότι από τις διατάξεις της παρούσας απόφασης προκαλούνται οι ακόλουθες δαπάνες:

Α) Σε βάρος του Προγράμματος Δημοσίων Επενδύσεων της ΣΑΕ 069 δαπάνη ύψους 1.761.390 € περίπου για την παροχή της Δωρεάν Κρατικής Αρωγής και των εξόδων κίνησης των μηχανικών που θα διενεργήσουν αυτοψίες.

Β) Σε βάρος του λογαριασμού του ν. 128/1975 (Α' 178) δαπάνη ύψους 220.000 € περίπου για την κάλυψη των τόκων των χορηγούμενων δανείων.

Έχοντας υπόψη:

29. Το υπό στοιχεία Φ.340/106/22.02.2021 (υπό στοιχεία Δ.Α.Ε.Φ.Κ.-Κ.Ε.5487/23.02.2021) έγγραφο της Αυτοτελούς Διεύθυνσης Πολιτικής Προστασίας της Περιφέρειας Κρήτης, με το οποίο ζητείται η έκδοση απόφασης καθορισμού των πιστωτικών μέτρων χορήγησης Στεγαστικής Συνδρομής για την αποκατάσταση των ζημιών στα κτήρια του Δήμου Πλατανιά Π.Ε. Χανίων που επλήγησαν από τις κατολισθήσεις του 2019 και βρίσκονται εντός των περιοχών που οριοθετούνται ως πληγείσες και επαπειλούμενες στο υπ' αρ. Τ-3069/Νοέμβριος 2020 τεύχος της Ελληνικής Αρχής Γεωλογικών και Μεταλλευτικών Ερευνών (Ε.Α.Γ.Μ.Ε.) με τίτλο «Τεχνικογεωλογική έρευνα οριοθέτησης πληγείσων περιοχών σε οικισμούς του Δήμου Πλατανιά Π.Ε. Χανίων από τις κατολισθήσεις του 2019» και τους συνημμένους σε αυτό χάρτες.

30. Το υπ' αρ. 4491/01.04.2021 έγγραφο του Δήμου Πλατανιά Ν. Χανίων με τα συνημμένα του (υπό στοιχεία Δ.Α.Ε.Φ.Κ.-Κ.Ε.7539/05.04.2021).

31. Τις αυτοψίες που διενήργησαν μηχανικοί της Γενικής Διεύθυνσης Αποκατάστασης Επιπτώσεων Φυσικών Καταστροφών στα πληγέντα κτήρια του Δήμου Πλατανιά της Περιφερειακής Ενότητας Χανίων της Περιφέρειας Κρήτης, από τις κατολισθήσεις του Φεβρουαρίου 2019.

32. Το υπ' αρ. 4491/01.04.2021 έγγραφο του Δήμου Πλατανιά με τα συνημμένα του.

33. Την υπ' αρ. 106028/21.04.2021 Εισηγητική Έκθεση Δημοσιονομικών Επιπτώσεων της Γενικής Διεύθυνσης Οικονομικών Υπηρεσιών του Υπουργείου Υποδομών και Μεταφορών.

34. Το υπ' αρ. 103942/20.4.2021 έγγραφο του Τμήματος Δημοσιονομικών Αναφορών και Κρατικών Ενισχύσεων της Διεύθυνσης Προϋπολογισμού και Δημοσιονομικών Αναφορών της Γεν. Διεύθυνσης Οικονομικών Υπηρεσιών του Υπουργείου Υποδομών και Μεταφορών.

35. Τις έκτακτες στεγαστικές και λοιπές ανάγκες που έχουν δημιουργηθεί στους κατοίκους περιοχών του Δήμου Πλατανιά της Περιφερειακής Ενότητας Χανίων της Περιφέρειας Κρήτης, από τις κατολισθήσεις του Φεβρουαρίου του 2019, οι οποίες ορίζονται ως φυσικές καταστροφές.

Και επειδή,

- από τις κατολισθήσεις του Φεβρουαρίου 2019 προκλήθηκαν ζημιές σε κτίρια του Δήμου Πλατανιά

της Περιφερειακής Ενότητας Χανίων της Περιφέρειας Κρήτης

- έχει συνταχθεί η με αριθμό Τ-3069/Νοέμβριος 2020 έκθεση της Ελληνικής Αρχής Γεωλογικών και Μεταλλευτικών Ερευνών (Ε.Α.Γ.Μ.Ε.) με τίτλο «Τεχνικογεωλογική έρευνα οριοθέτησης πληγείσων περιοχών σε οικισμούς του Δήμου Πλατανιά Π.Ε. Χανίων από τις κατολισθήσεις του 2019», αποτελούμενη από ένα (1) τεύχος και είκοσι οκτώ (28) χάρτες οριοθέτησης πληγέντων και επαπειλούμενων από κατολισθητικά φαινόμενα περιοχών, σε κλ.1:2000, αποφασίζουμε:

1. ΑΠΟΚΑΤΑΣΤΑΣΗ ΚΤΙΡΙΩΝ ΛΟΓΩ ΚΑΤΟΛΙΣΘΗΣΕΩΝ

1.1 Εφαρμόζουμε αναλόγως τις διατάξεις της από 28.7.1978 Πράξεως Νομοθετικού Περιεχομένου «Περί αποκαταστάσεως ζημιών εκ σεισμών 1978 εις περιοχή Βορ. Ελλάδος κ.λπ.», η οποία κυρώθηκε, τροποποιήθηκε και συμπληρώθηκε με τους νόμους 867/1979 (Α' 24), 1048/1980 (Α' 101), 1133/1981 (Α' 54) και 1190/1981 (Α' 203), όπως ορίζεται στο άρθρο 10 του ν. 2576/1998 (Α' 25) το οποίο τροποποιήθηκε με το άρθρο 84 του ν. 4313/2014 (Α' 261) καθώς και τις σχετικές κανονιστικές πράξεις που ισχύουν σήμερα, για την αποκατάσταση των ζημιών των κτιρίων λόγω των κατολισθήσεων του Φεβρουαρίου 2019, σε περιοχές του Δήμου Πλατανιά της Περιφερειακής Ενότητας Χανίων της Περιφέρειας Κρήτης που απεικονίζονται ως πληγείσες και επαπειλούμενες βάσει των από Νοέμβριο 2020 είκοσι οκτώ (28) χαρτών οριοθέτησης της Ελληνικής Αρχής Γεωλογικών & Μεταλλευτικών Ερευνών (Ε.Α.Γ.Μ.Ε.), οι οποίοι αποτελούν αναπόσπαστο τμήμα της υπ' αρ. Τ-3069/Νοέμβριος 2020 έκθεσης με τίτλο «Τεχνικογεωλογική έρευνα οριοθέτησης πληγείσων περιοχών σε οικισμούς του Δήμου Πλατανιά Π.Ε. Χανίων από τις κατολισθήσεις του 2019». Οι πληγείσες και επαπειλούμενες περιοχές του Δήμου Πλατανιά της Π.Ε. Χανίων από το συμβάν του θέματος, σύμφωνα με τους προαναφερόμενους χάρτες οριοθέτησης, οι οποίοι και επισυνάπτονται στο παράρτημα της παρούσας απόφασης, είναι οι ακόλουθες:

Α) ΔΗΜΟΤΙΚΗ ΕΝΟΤΗΤΑ ΠΛΑΤΑΝΙΑ

- Τοπική Κοινότητα Βρυσών

Χάρτης Οριοθέτησης ΠΕΧΒΡ-1, περιοχή εξέτασης 1

- Τοπική Κοινότητα Ζουνακίου

Χάρτης Οριοθέτησης ΠΕΧΖ-1, περιοχή εξέτασης 2

- Τοπική Κοινότητα Μανολιοπούλου

Χάρτης Οριοθέτησης ΠΕΧΜ-1, περιοχή εξέτασης 5,6,7

Β) ΔΗΜΟΤΙΚΗ ΕΝΟΤΗΤΑ ΒΟΥΚΟΛΙΩΝ

- Τοπική Κοινότητα Βουκολιών (οικ. Φωτοκάδο)

Χάρτης Οριοθέτησης ΠΕΧΒ-1, περιοχή εξέτασης 11, 11α,13

- Τοπική Κοινότητα Κακοπέτρου

Χάρτης Οριοθέτησης ΠΕΧΚ-1, περιοχή εξέτασης 17, 18,19

Χάρτης Οριοθέτησης ΠΕΧΚ-2, περιοχή εξέτασης 20

Χάρτης Οριοθέτησης ΠΕΧΚ-3, περιοχή εξέτασης 23

- Τοπική Κοινότητα Παλαιών Ρουμάτων

Χάρτης Οριοθέτησης ΠΕΧΠΡ-1, περιοχή εξέτασης 27, 32 (οικ. Κεχριάς)

Χάρτης Οριοθέτησης ΠΕΧΠΡ-2, περιοχή εξέτασης 28,35

Χάρτης Οριοθέτησης ΠΕΧΠΡ-3, περιοχή εξέτασης 31 (οικ. Πλατανές)

Χάρτης Οριοθέτησης ΠΕΧΠΡ-4, περιοχή εξέτασης 33 (οικ. Λουφαρδιανά)

Γ) ΔΗΜΟΤΙΚΗ ΕΝΟΤΗΤΑ ΚΟΛΥΜΒΑΡΙΟΥ

- Τοπική Κοινότητα Βουβών

Χάρτης Οριοθέτησης ΠΕΧΒΒ-1, περιοχή εξέτασης 36

- Τοπική Κοινότητα Ζυμπρανού

Χάρτης Οριοθέτησης ΠΕΧΖΜ-1, περιοχή εξέτασης 40

Δ) ΔΗΜΟΤΙΚΗ ΕΝΟΤΗΤΑ ΜΟΥΣΟΥΡΩΝ

- Τοπική Κοινότητα Καράνου (Καρών)

Χάρτης Οριοθέτησης ΠΕΧΚΡ-1, περιοχή εξέτασης 41, 42, 43, 44, GS-18, GS-19, GS-20 (οικ. Μποριανά)

Χάρτης Οριοθέτησης ΠΕΧΚΡ-2, περιοχή εξέτασης 45, 46, 47, 48, 53 (οικ. Δασκαλιανά)

Χάρτης Οριοθέτησης ΠΕΧΚΡ-3, περιοχή εξέτασης 52 (οικ.Κατωχώρι)

Χάρτης Οριοθέτησης ΠΕΧΚΡ-4, περιοχή εξέτασης GS-16, GS-17

- Τοπική Κοινότητα Λάκκων

Χάρτης Οριοθέτησης ΠΕΧΛ-1, περιοχή εξέτασης 54,55, 60, 61, 63, 64, 65, 66, 67, 68, 70, 71,72, 74

Χάρτης Οριοθέτησης ΠΕΧΛ-2, περιοχή εξέτασης 56, 57, 58, 59, 69, 73

Χάρτης Οριοθέτησης ΠΕΧΛ-3, περιοχή εξέτασης 62

Χάρτης Οριοθέτησης ΠΕΧΛ-4, περιοχή εξέτασης 75, GS-10, GS-11, GS-12, GS-13, GS-14, GS-15

- Τοπική Κοινότητα Μεσκλών

Χάρτης Οριοθέτησης ΠΕΧΜΣ-1, περιοχή εξέτασης 76

Χάρτης Οριοθέτησης ΠΕΧΜΣ-2, περιοχή εξέτασης 78 (οικ. Ζούρβα)

Χάρτης Οριοθέτησης ΠΕΧΜΣ-3, περιοχή εξέτασης 79

Χάρτης Οριοθέτησης ΠΕΧΜΣ-4, περιοχή εξέτασης 79α,79β, 79γ

- Τοπική Κοινότητα Ορθουνίου

Χάρτης Οριοθέτησης ΠΕΧΟ-1, περιοχή εξέτασης 85

- Τοπική Κοινότητα Πρασές

Χάρτης Οριοθέτησης ΠΕΧΠ-1, περιοχή εξέτασης GS-1, GS-2, GS-3, GS-4, GS-5, GS-9

Χάρτης Οριοθέτησης ΠΕΧΠ-2, περιοχή εξέτασης GS-6, GS-7, GS-8.

Οι προαναφερόμενες κατολισθήσεις ορίζονται ως φυσική καταστροφή.

1.2 Το έργο της αποκατάστασης των κτιρίων από τις κατολισθήσεις του Φεβρουαρίου 2019 που έπληξε τις προαναφερόμενες περιοχές, αναλαμβάνει ο Τομέας Αποκατάστασης Φυσικών Καταστροφών Ν. Χανίων (Τ.Α.Ε.Φ.Κ. Ν. ΧΑΝΙΩΝ) ο οποίος εφεξής στην παρούσα απόφαση θα αποκαλείται «αρμόδια Υπηρεσία», για το υπόψη έργο.

1.3 Η αρμόδια Υπηρεσία, για το έργο της αποκατάστασης των ζημιών των κτιρίων από τις προαναφερόμενες κατολισθήσεις, δύναται να λάβει υπόψη τις Τεχνικές Εκθέσεις που συντάχθηκαν από τους μηχανικούς της.

2. ΠΡΟΘΕΣΜΙΕΣ

2.1 Ο/Η ιδιοκτήτης/-τρια (ψιλός κύριος, επικαρπωτής ή ο/η έχων/-ουσα την πλήρη κυριότητα) ή ο/η διαχειριστής/-τρια (σε περίπτωση διηρημένης ιδιοκτησίας) κτιρίου που έχει πληγεί από τις προαναφερόμενες κα-

τολισθήσεις, εφόσον επιθυμεί τον έλεγχο του και την έκδοση έκθεσης αυτοψίας, πρέπει να υποβάλει στην αρμόδια Υπηρεσία, αίτηση για διενέργεια αυτοψίας στο πληγέν κτίριο, εντός προθεσμίας έξι (6) μηνών από τη δημοσίευση της παρούσας απόφασης στην εφημερίδα της Κυβερνήσεως.

Η αίτηση αυτή θα συνοδεύεται από τίτλους ιδιοκτησίας, οδοιπορικό σκαρίφημα και φωτογραφίες του πληγέντος κτιρίου. Οι φωτογραφίες θα φέρουν το όνομα και την υπογραφή του/της ιδιοκτήτη/-τριας.

2.2 α) Οι ενδιαφερόμενοι/-ες που επιθυμούν να ανακατασκευάσουν το πληγέν κτίριο τους ή να προβούν σε αυτοστέγαση ή αποπεράτωση σε θέση εκτός των ορίων της οριοθετημένης με την παρούσα απόφαση περιοχής και εντός της Περιφερειακής Ενότητας Χανίων, εφόσον το κτίριο είναι κατεδαφιστέο ή δομημένο από ευτελή υλικά, μπορούν να υποβάλουν αίτηση για χορήγηση Στεγαστικής Συνδρομής (Σ.Σ.) (άτοκο δάνειο και δωρεάν κρατική αρωγή) με τα απαραίτητα δικαιολογητικά στην αρμόδια Υπηρεσία, μετά τη δημοσίευση σε Φ.Ε.Κ. της παρούσας απόφασης και μέχρι ένα (1) έτος από την έκδοση διαπιστωτικής απόφασης για την ολοκλήρωση των έργων αποκατάστασης των κατολισθήσεων.

β) Οι ενδιαφερόμενοι/-ες που επιθυμούν να επισκευάσουν ή να ανακατασκευάσουν το πληγέν κτίριο τους στην ίδια θέση, μπορούν να υποβάλουν αίτηση για χορήγηση Στεγαστικής Συνδρομής (Σ.Σ.) (άτοκο δάνειο και δωρεάν κρατική αρωγή) με τα απαραίτητα δικαιολογητικά στην αρμόδια Υπηρεσία, εντός προθεσμίας ενός (1) έτους από την έκδοση διαπιστωτικής απόφασης για την ολοκλήρωση των έργων αποκατάστασης των κατολισθήσεων.

Εντός της ίδιας προθεσμίας δύναται να κατατεθεί και αίτηση για έκδοση άδειας επισκευής χωρίς χορήγηση Στεγαστικής Συνδρομής.

3. ΣΤΕΓΑΣΤΙΚΗ ΣΥΝΔΡΟΜΗ -ΟΡΟΙ ΚΑΙ ΠΡΟΫΠΟΘΕΣΕΙΣ

3.1. Στις περιοχές που οριοθετούνται με την παρούσα απόφαση, χορηγείται από την αρμόδια Υπηρεσία Στεγαστική Συνδρομή (Σ.Σ.) για την ανακατασκευή ή επισκευή των κτιρίων που έχουν υποστεί βλάβες από τις κατολισθήσεις του θέματος, το κόστος της οποίας υπολογίζεται σύμφωνα με τα αναφερόμενα στα σχετικά κεφάλαια 4 και 6 αντίστοιχα της παρούσας απόφασης.

Η ως άνω υπολογιζόμενη Σ.Σ. ανακατασκευής, δύναται να χρησιμοποιηθεί για αυτοστέγαση (αγορά έτοιμου ή υπό ανέγερση κτιρίου) ή για αποπεράτωση ιδιόκτητου κτιρίου.

3.2. Δικαιούχοι Σ.Σ. είναι οι ιδιοκτήτες/-τριες οι οποίοι/-ες την ημέρα του συμβάντος είχαν την πλήρη ή τη ψιλή κυριότητα κτιρίων που έχουν υποστεί βλάβες από τις κατολισθήσεις του θέματος και χρήζουν επισκευής ή ανακατασκευής.

3.3. Η Σ.Σ. συνίσταται από 80% Δωρεάν Κρατική Αρωγή (Δ.Κ.Α.) που χορηγείται από την αρμόδια Υπηρεσία και από 20% Άτοκο Δάνειο (Α.Δ.) που χορηγείται από τα πιστωτικά ιδρύματα στους/στις δικαιούχους δανειολήπτες/-τριες.

3.4. Σε περίπτωση που στον/στην ίδιο/-α ιδιοκτήτη/-τρια ανήκαν την ημέρα του συμβάντος, περισσότερες της μίας ιδιοκτησίες, λειτουργικά ανεξάρτητες ως προς

τη χρήση, είτε αυτές αποτελούν διηρημένες ιδιοκτησίες, είτε όχι, Δ.Κ.Α. δικαιούται μόνο για μία από αυτές, την οποία επιλέγει ο/η ιδιος/-α με υπεύθυνη δήλωση του/της. Για τις υπόλοιπες ιδιοκτησίες χορηγείται το σύνολο της Σ.Σ. εξ ολοκλήρου υπό μορφή Α.Δ.

Κατ' εξαίρεση των προαναφερόμενων, Δ.Κ.Α. και Α.Δ. για όλες τις ανεξάρτητες ιδιοκτησίες του/της δικαιούται ο/η ιδιοκτήτης/-τρια στις παρακάτω περιπτώσεις: α) για την ανακατασκευή:

- Ιερών Ναών (όχι ιδιωτικούς Ιερούς Ναούς),
- κτιρίων κοινωφελούς χρήσης, που ανήκουν στο Δημόσιο, Ν.Π.Δ.Δ., Ο.Τ.Α. ή σε Κοινωφελή ή σε Φιλανθρωπικά ή σε Ευαγή Ιδρύματα,

- κτιρίων τα οποία χαρακτηρίζονται ως διατηρητέα ή μνημεία στο σύνολο τους σύμφωνα με το Φ.Ε.Κ. δημοσίευσης της απόφασης χαρακτηρισμού, δεν αίρεται ο χαρακτηρισμός τους μετά την κατεδάφιση και εφόσον οι ιδιοκτήτες προβούν σε ανακατασκευή αυτών,
- όψεων κτιρίων οι οποίες χαρακτηρίζονται διατηρητέες σύμφωνα με το Φ.Ε.Κ. δημοσίευσης της απόφασης χαρακτηρισμού.

β) για την επισκευή:

- φερόντων στοιχείων κτιρίων

- μη φερόντων στοιχείων για τις παρακάτω κατηγορίες κτιρίων:

- i) Ιερών Ναών (όχι ιδιωτικών Ιερών Ναών),

- ii) κτιρίων κοινωφελούς χρήσης, που ανήκουν στο Δημόσιο, Ν.Π.Δ.Δ., Ο.Τ.Α. ή σε Κοινωφελή ή σε Φιλανθρωπικά ή σε Ευαγή Ιδρύματα,

- iii) κτιρίων τα οποία χαρακτηρίζονται ως διατηρητέα ή μνημεία στο σύνολο τους σύμφωνα με το Φ.Ε.Κ. δημοσίευσης της απόφασης χαρακτηρισμού

- όψεων κτιρίων οι οποίες χαρακτηρίζονται διατηρητέες σύμφωνα με το Φ.Ε.Κ. δημοσίευσης της απόφασης χαρακτηρισμού.

3.5. Δεν χορηγείται Στεγαστική Συνδρομή για ανακατασκευή ή επισκευή κτιρίων και δεν εκδίδεται άδεια επισκευής από την αρμόδια Υπηρεσία, στις ακόλουθες περιπτώσεις:

- α) σε κτίρια που πριν την αρχική εκδήλωση της κατολίσθησης ήταν εγκαταλειμμένα κατά την κρίση της αρμόδιας Υπηρεσίας.

- Εγκαταλειμμένο κτίριο, είναι το κτίριο το οποίο παρουσιάζει εμφανή στοιχεία εγκατάλειψης, όπως π.χ. έλλειψη στέγης, έλλειψη εξωτερικών κουφωμάτων, βλάβες στα δομικά στοιχεία (στέγη, πατώματα κ.λπ.), που εμφανώς προϋπήρχαν της κατολίσθησης και οφείλονται σε απόλυτη εγκατάλειψη.

- Προκειμένου να γίνει άρση του χαρακτηρισμού του εγκαταλειμμένου πρέπει το κτίριο να ήταν στοιχειωδώς κατοικήσιμο πριν το συμβάν και ο/η ιδιοκτήτης/-τρια να προσκομίσει στοιχεία που ενισχύουν την άρση του εγκαταλειμμένου, όπως δηλώσεις (Ε1), (Ε2), (Ε9), Βεβαιώσεις Οργανισμών Κοινής Ωφελείας (Ο.Κ.Ω.) των τελευταίων τριών (3) προηγούμενων ετών από την κατολίσθηση,

- β) σε κτίρια πρόχειρης κατασκευής (π.χ. κτίρια από φύλλα λαμαρίνας, φύλλα μοριοσανίδας, κ.λπ.),

- γ) σε κτίρια που βρίσκονται σε δασικές και αναδασωτέες εκτάσεις, σε αιγιαλό και ρέματα, σύμφωνα με τα προβλεπόμενα από τις κείμενες διατάξεις.

3.6. Στις περιπτώσεις που δεν χορηγείται στον/στη δικαιούχο δάνειο από πιστωτικό ίδρυμα ή ο/η ίδιος/-α δεν επιθυμεί τη λήψη του, δύναται να λάβει μόνο τη Δ.Κ.Α. από την αρμόδια Υπηρεσία.

3.7. Στις περιπτώσεις κτιρίων που ανήκουν σε επιχειρήσεις (κτιρίων που ιδιοκτησιακά ανήκουν σε εταιρείες ή σε φυσικά πρόσωπα τα οποία ασκούν οικονομική δραστηριότητα σε αυτά), οι ενισχύσεις χορηγούνται βάσει των κανονισμών 651/2014, 702/2014 και 1388/2014 εφόσον πληρούνται όλες οι προβλεπόμενες σε αυτούς προϋποθέσεις.

Ως επιχείρηση, νοείται κάθε οντότητα, ανεξάρτητα από τη νομική της μορφή, που ασκεί οικονομική δραστηριότητα. Σε αυτές περιλαμβάνονται ειδικότερα αυτοαπασχολούμενα άτομα και οικογενειακές επιχειρήσεις που ασκούν βιοτεχνική ή άλλη δραστηριότητα, καθώς και προσωπικές εταιρείες ή ενώσεις προσώπων που ασκούν τακτικά μια οικονομική δραστηριότητα. Επισημαίνονται ιδίως τα ακόλουθα:

α) Η Σ.Σ. και τυχόν άλλες πληρωμές που λαμβάνει ο δικαιούχος για την αποκατάσταση των ζημιών των κτιρίων, συμπεριλαμβανομένων των πληρωμών στο πλαίσιο ασφαλιστηρίων συμβολαίων, δεν πρέπει να υπερβαίνουν το 100% του κόστους αποκατάστασης της ζημίας (επιλέξιμες δαπάνες), ήτοι του κόστους επισκευής ή ανακατασκευής του κτιρίου, όπως αυτό υπολογίζεται από την αρμόδια υπηρεσία, σύμφωνα με τα οριζόμενα στα κεφάλαια 4 και 6, και αποδεικνύεται από τα κατάλληλα, κατά περίπτωση, παραστατικά και στοιχεία. Σε αντίθετη περίπτωση περικόπτεται αναλόγως η Σ.Σ. και επιστρέφεται εντόκως από τον/την δικαιούχο το υπερβάλλον ποσό που τυχόν έχει ήδη καταβληθεί.

β) Βάσει της παρούσας, χορηγείται Σ.Σ. στους/στις ιδιοκτήτες/-τριες ακινήτων για την αποκατάσταση των ζημιών, εφόσον δεν έχει εγκριθεί η λήψη αποζημίωσης από άλλον δημόσιο φορέα για τις ίδιες ζημιές.

γ) Η Έγκριση Σ.Σ. Ανακατασκευής ή Αποπεράτωσης ή Αυτοστέγασης καθώς και η Άδεια Επισκευής του πληγέντος κτιρίου, πρέπει να χορηγείται εντός τεσσάρων (4) ετών από την εκδήλωση του γεγονότος, σύμφωνα με την παράγραφο 3 του άρθρου 50 του κανονισμού 651/2014.

Εντός του ίδιου χρονικού διαστήματος, πρέπει να συνάπτεται η δανειακή σύμβαση με τα πιστωτικά ιδρύματα για τη χορήγηση δανείου.

Ειδικά στις περιπτώσεις κτιρίων που ανήκουν σε επιχειρήσεις που δραστηριοποιούνται στην πρωτογενή γεωργική παραγωγή καθώς και στην παραγωγή, τη μεταποίηση και την εμπορία προϊόντων αλιείας και υδατοκαλλιέργειας, το σύνολο της Σ.Σ. καταβάλλεται εντός τεσσάρων (4) ετών από την εκδήλωση του γεγονότος, σύμφωνα με την παρ. 4 του άρθρου 30 του κανονισμού 702/2014 και την παρ. 4 του άρθρου 44 του κανονισμού 1388/2014.

δ) Όλα τα σχετικά δικαιολογητικά έγγραφα που αφορούν τη χορήγηση της Σ.Σ. διατηρούνται για χρονικό διάστημα τουλάχιστον δέκα (10) ετών από την καταβολή της τελευταίας δόσης της Δ.Κ.Α. ή του Α.Δ.. Η υποχρέωση αυτή αφορά και στα πιστωτικά ιδρύματα που χορηγούν τα σχετικά δάνεια.

ε) Σε περίπτωση που η δικαιούχος ενιαία επιχείρηση λάβει συνολική επιχορήγηση άνω των ορίων που τίθενται στο άρθρο 9 των κανονισμών 651/2014, 702/2014 και 1388/2014, η αρμόδια για το σκοπό αυτό Υπηρεσία δημοσιεύει τις πληροφορίες που αναφέρονται στο Παράρτημα ΙΙΙ των εν λόγω κανονισμών, σε εμπειριστα-τωμένο δικτυακό τόπο της Ευρωπαϊκής Επιτροπής για τις κρατικές ενισχύσεις (<https://webgate.ec.europa.eu/competition/transparency/public/search/home/>), για λόγους διαφάνειας, το αργότερο εντός έξι (6) μηνών από την ημερομηνία έγκρισης χορήγησης της Σ.Σ., όπως προβλέπεται στην υποπαράγραφο Β11 του άρθρου πρώτου του ν. 4152/2013.

στ) Σε κάθε περίπτωση, ο δικαιούχος της Σ.Σ. υποχρεούται να προβεί στην αποκατάσταση της ζημίας για την οποία επιδοτήθηκε και να καταθέσει τα σχετικά, κατά περίπτωση, αποδεικτικά έγγραφα. Σε περίπτωση που από τα εν λόγω έγγραφα προκύπτει ότι το πραγματικό κόστος αποκατάστασης της ζημίας υπολείπεται της Σ.Σ., περικόπτεται αναλόγως η Σ.Σ. και επιστρέφεται από τον δικαιούχο το υπερβάλλον ποσό που τυχόν έχει καταβληθεί.

ζ) Στο ανωτέρω πραγματικό κόστος αποκατάστασης δεν συμπεριλαμβάνεται ο Φόρος Προστιθέμενης Αξίας (Φ.Π.Α.), εκτός εάν δεν είναι ανακτήσιμος βάσει της εθνικής νομοθεσίας για το Φ.Π.Α.

3.8. Οι κοινές υπουργικές αποφάσεις αναρτώνται στο διαδίκτυο βάσει του ν. 3861/2010 «Ενίσχυση της διαφάνειας με την υποχρεωτική ανάρτηση νόμων και πράξεων των κυβερνητικών, διοικητικών και αυτοδιοικητικών οργάνων στο Διαδίκτυο "Πρόγραμμα Διαύγεια" και άλλες διατάξεις» (Α' 112) και επίσης δημοσιεύονται στην Εφημερίδα της Κυβερνήσεως βάσει του ν. 3469/2006 «Εθνικό Τυπογραφείο, Εφημερίς της Κυβερνήσεως και λοιπές διατάξεις» (Α' 131).

Δεν είναι επιλέξιμες οι δαπάνες αποκατάστασης ζημιών οι οποίες δεν προκλήθηκαν ως άμεσο επακόλουθο του συμβάντος του θέματος.

4. ΑΝΑΚΑΤΑΣΚΕΥΗ ΚΤΙΡΙΩΝ

4.1. Δικαιούχοι Σ.Σ. για ανακατασκευή κτιρίων είναι οι ιδιοκτήτες/-τριες των κτιρίων:

α) που έχουν χαρακτηριστεί από την αρμόδια Υπηρεσία ως Επικινδύνως Ετοιμόρροπα (Ε.Ε.) ή Ολοσχερώς κατεστραμμένα,

β) που κατεδαφίστηκαν αμέσως μετά το συμβάν με εντολή Δημόσιας ή Δημοτικής Αρχής, για λόγους δημόσιας ασφάλειας, χωρίς να έχει προηγηθεί της κατεδάφισης αυτοψία από την αρμόδια Υπηρεσία.

Ο/Η ιδιοκτήτης/-τρια πρέπει να υποβάλει εμπρόθεσμα (σύμφωνα με την παρ. 2.2 του κεφ. 2 «ΠΡΟΘΕΣΜΙΕΣ» της παρούσας), αίτηση στην αρμόδια Υπηρεσία για έκδοση Βεβαίωσης Καθορισμού Δικαιούχου Στεγαστικής Συδρομής για Ανακατασκευή, συνοδευόμενη επιπλέον με τα ακόλουθα δικαιολογητικά:

i. Παραστατικά στοιχεία διαπίστωσης της ύπαρξης του κτιρίου (π.χ. φωτογραφίες, ορθοφωτογραφίες, αεροφωτογραφίες)

ii. Παραστατικά διαπίστωσης του εμβαδού και της χρήσης του (π.χ. οικοδομική άδεια, τίτλο ιδιοκτησίας, στοιχεία κτηματολογίου, αποδείξεις Ο.Κ.Ω., δήλωση περιουσιολογίου (Ε9) πριν την ημέρα του συμβάντος κ.λπ.).

iii. Στοιχεία ότι το κτίριο δεν ήταν εγκαταλελειμμένο (π.χ. αποδείξεις Ο.Κ.Ω., Δημοτικών τελών, Κοινοτικών τελών, έντυπα Ε1 και Ε2, κ.λπ.).

iv. Βεβαίωση της Δημόσιας ή Δημοτικής Αρχής ότι δόθηκε εντολή για την κατεδάφιση του κτιρίου για λόγους δημόσιας ασφάλειας.

Προκειμένου η αρμόδια υπηρεσία να εκδώσει Βεβαίωση Καθορισμού Δικαιούχου Στεγαστικής Συνδρομής για Ανακατασκευή, απαιτείται η έκδοση απόφασης Προϊσταμένου της αρμόδιας χωρικά Διεύθυνσης ότι το κτίριο εμπίπτει στις διατάξεις περί κατολισθαινόντων κτιρίων,

γ) που είναι δομημένα από Ευτελή Υλικά (Ε.Υ.) (ωμοπλίνθους ή μη διαμορφωμένους λίθους μικρής διατομής με συνδετικό υλικό αργιλώδες) τα οποία δεν έχουν χαρακτηριστεί Ε.Ε. αλλά οι ζημιές που προκλήθηκαν από την κατολίπηση δεν επιδέχονται, σύμφωνα με την κρίση της αρμόδιας Υπηρεσίας, ουσιαστικής αποκατάστασης, δηλαδή επισκευής που να εξασφαλίζει την αναγκαία αντισεισμική αντοχή τους.

4.2. Η ανακατασκευή των κτιρίων που έχουν υποστεί βλάβες από τις κατολισθήσεις του θέματος, γίνεται στο οικοπέδο που υπήρχε το πληγέν κτίριο (εφόσον επιτρέπεται η δόμηση) ή σε άλλο οικόπεδο ιδιοκτησίας του/της δικαιούχου εντός της ίδιας Περιφερειακής Ενότητας.

4.3. Χορηγείται Σ.Σ. ανακατασκευής, σύμφωνα με τα παρακάτω:

α) Για κατοικίες το ποσό των € 1000 ανά τ.μ. με ανώτατο όριο εμβαδού κλειστών χώρων του κτιρίου τα 150 τ.μ. ανά ανεξάρτητη ιδιοκτησία. Στο προαναφερόμενο ανώτατο όριο εμβαδού κλειστών χώρων προσμετρώνται:

i) βοηθητικοί χώροι κατοικίας (οικιακές αποθήκες) που βρίσκονται εντός του κτιρίου,

ii) βοηθητικοί χώροι κατοικίας (χώροι υγιεινής και μαγειρείας) που βρίσκονται εντός του κτιρίου ή και εκτός αλλά εντός του οικοπέδου,

iii) κοινόχρηστοι χώροι που αναλογούν βάσει του ποσοστού της ιδιοκτησίας επί του οικοπέδου,

β) για Ιερούς Ναούς το ποσό των € 850 ανά τ.μ. για το εμβαδόν των κλειστών χώρων του κτιρίου,

γ) για κωδωνοστάσια το ποσό των € 400 ανά τ.μ. για το εμβαδό που προκύπτει από το γινόμενο του εμβαδού κάτοψης του κωδωνοστασίου με το αποτέλεσμα της διαίρεσης του ύψους του κωδωνοστασίου (Η) με το ύψος $h=3,00\mu$. Το ύψος (Η) ορίζεται ως η απόσταση από την έδραση του κωδωνοστασίου (συμπεριλαμβανομένου τυχόν υπογείου) έως το ανώτατο σημείο της πλάκας επικάλυψης/τρούλου αυτού,

δ) για κτίρια κοινωφελούς χρήσης που ανήκουν στο Δημόσιο, Ν.Π.Δ.Δ., Ο.Τ.Α. ή σε Κοινωφελή ή σε Φιλανθρωπικά ή σε Ευαγή Ιδρύματα, το ποσό των € 500 ανά τ.μ. για το εμβαδόν των κλειστών χώρων του κτιρίου,

ε) για αποθήκες (εκτός των οικιακών αποθηκών που αναφέρονται στην παρ. 4.3(α) του κεφ. 4 της παρούσας απόφασης καθώς και των επαγγελματικών αποθηκών), στάβλους, αγροικίες εποχιακής χρήσης και κλειστούς χώρους στάθμευσης (parking), το ποσό των € 300 ανά τ.μ., και με ανώτατο όριο εμβαδού κλειστών χώρων του κτιρίου τα 150 τ.μ. ανά ανεξάρτητη ιδιοκτησία,

στ) για κτίρια επαγγελματικής χρήσης, το ποσό των € 500 ανά τ.μ. για το εμβαδόν των κλειστών χώρων του κτιρίου,

ζ) για κτηνοτροφικές μονάδες και επαγγελματικές αποθήκες, το ποσό των € 400 ανά τ.μ. για το εμβαδόν των κλειστών χώρων του κτιρίου,

η) για κτίρια επαγγελματικής χρήσης, κτηνοτροφικές μονάδες και επαγγελματικές αποθήκες εάν το εμβαδόν των κλειστών χώρων είναι πάνω από 150 τ.μ. (προσμετρώνται οι κοινόχρηστοι χώροι που αναλογούν βάσει του ποσοστού της ιδιοκτησίας επί του οικοπέδου) θα διαιρείται σε τμήματα των 150 τ.μ. Το προκύπτον τελικό, μετά την ως άνω διαίρεση, υπόλοιπο τμήματος, αν έχει εμβαδόν μέχρι και 50 τ.μ. θα αμελείται, ενώ αν έχει εμβαδόν πάνω από 50 τ.μ. τότε θα χορηγείται Σ.Σ. ανάλογα με το εμβαδόν του.

Κάθε τμήμα με εμβαδόν μέχρι 150 τ.μ. αντιμετωπίζεται ως ανεξάρτητη ιδιοκτησία. Ως εκ τούτου για το πρώτο τμήμα η Σ.Σ. θα αποτελείται από Δ.Κ.Α. και από Α.Δ., ενώ για τα υπόλοιπα τμήματα μόνο από Α.Δ.,

θ) για Pilotis (η οποία συμπεριλαμβάνεται στους κοινόχρηστους χώρους), 30% της εκάστοτε ισχύουσας τιμής μονάδας για ανακατασκευή, ανάλογα με τη χρήση του κτιρίου,

ι) για κατασκευές βοηθητικής χρήσης στο δώμα οικοδομών (οι οποίες συμπεριλαμβάνονται στους κοινόχρηστους χώρους π.χ. απολήξεις κλιμακοστασίων, ανελκυστήρων κ.λπ.), 50% της εκάστοτε ισχύουσας τιμής μονάδας για ανακατασκευή, ανάλογα με τη χρήση του κτιρίου,

κ) για υπόγειους χώρους, όπως αυτοί ορίζονται από τον Ν.Ο.Κ., 70% της εκάστοτε ισχύουσας τιμής μονάδας για ανακατασκευή ανάλογα με τη χρήση τους και με ανώτατα όρια εμβαδού κλειστών χώρων αυτά που αναφέρονται στα σχετικά εδάφια της παραγράφου 4.3

κα) για κτίρια που η κατασκευή τους δεν είχε ολοκληρωθεί μέχρι την εκδήλωση της κατολίπησης, ανάλογα με το ποσοστό των εργασιών που είχαν εκτελεστεί βάσει πίνακα της Δ.Α.Ε.Φ.Κ.-Κ.Ε.

κβ) για κτίρια τα οποία χαρακτηρίζονται διατηρητέα ή μνημεία σύμφωνα με το Φ.Ε.Κ. δημοσίευσης της απόφασης χαρακτηρισμού, και εφόσον μετά την κατεδάφιση του κτιρίου δεν αίρεται ο χαρακτηρισμός του κτιρίου ως διατηρητέου ή μνημείου και οι ιδιοκτήτες προβούν σε ανακατασκευή αυτών, σύμφωνα με τα παρακάτω:

i) σε κτίρια που χαρακτηρίζεται διατηρητέα μόνο η όψη, το ποσό της ανακατασκευής της όψης υπολογίζεται με χρήση του τιμολογίου επισκευής της υπηρεσίας για διατηρητέα κτίρια και το ποσό της ανακατασκευής του υπολοίπου κτιρίου με τις ισχύουσες τιμές μονάδας ανακατασκευής ανάλογα με τη χρήση του κτιρίου και με ανώτατα όρια εμβαδού κλειστών χώρων του κτιρίου σύμφωνα με τα αναφερόμενα στα σχετικά εδάφια της παραγράφου 4.3, ii) σε κτίρια που χαρακτηρίζονται ως διατηρητέα ή μνημεία στο σύνολο τους, το ποσό της ανακατασκευής του κτιρίου υπολογίζεται με τις ισχύουσες τιμές μονάδας ανακατασκευής ανάλογα με τη χρήση του κτιρίου για το εμβαδόν των κλειστών χώρων του κτιρίου, προσαυξημένες κατά 20%,

κγ) για σοφίτες ή πατάρια κύριας χρήσης, 70% της εκάστοτε ισχύουσας τιμής μονάδας για ανακατασκευή, ανάλογα με τη χρήση τους και με ανώτατα όρια εμβα-

δού κλειστών χώρων αυτά που αναφέρονται στα σχετικά εδάφια της παραγράφου 4.3.

4.4 Ο/Η δικαιούχος, προκειμένου να του/της χορηγηθεί το σύνολο της Σ.Σ., υποχρεούται να ανακατασκευάσει κτίριο εμβαδού τουλάχιστον ίσο με το 75% του εμβαδού (ή του όγκου στις περιπτώσεις επαγγελματικών χώρων) του κατεδαφιστέου κτιρίου με βάση το οποίο υπολογίστηκε η Σ.Σ.. Στην περίπτωση που το ανακατασκευαζόμενο κτίριο έχει εμβαδόν μικρότερο του προαναφερόμενου εμβαδού, η Σ.Σ. θα υπολογίζεται αναλογικά ως προς το εμβαδόν για το οποίο η Σ.Σ. θα χορηγηίτο ολόκληρη.

5. ΑΥΤΟΣΤΕΓΑΣΗ - ΑΠΟΠΕΡΑΤΩΣΗ

5.1. Εγκρίνεται, όπως η Σ.Σ. για ανακατασκευή κτιρίου που έχει υποστεί βλάβες από τις κατολισθήσεις του θέματος να χρησιμοποιηθεί από τον δικαιούχο για αυτοστέγαση (αγορά έτοιμου ή υπό ανέγερση κτιρίου).

Το αγοραζόμενο κτίριο θα πρέπει:

α) να είναι εντός της ίδιας Περιφερειακής Ενότητας στην οποία βρίσκεται το πληγέν κτίριο β) να είναι νομίμως υφιστάμενο προ του 1955 ή να έχει κατασκευαστεί με οικοδομική άδεια η οποία έχει υλοποιηθεί,

γ) να μην έχει κριθεί ακατάλληλο προς χρήση, από την αρμόδια Υπηρεσία.

Επισημαίνεται ότι:

- Στις περιπτώσεις αγοραπωλησίας μεταξύ συζύγων, γονέων και παιδιών ή παππούδων - γιαγιάδων και εγγονών δεν χορηγείται Σ.Σ.

- Στις περιπτώσεις που το κτίριο στο οποίο πραγματοποιείται η αυτοστέγαση είναι προ του 1955, η στατική επάρκεια του κτιρίου θα πρέπει να βεβαιώνεται από δύο ιδιώτες Πολιτικούς Μηχανικούς.

- Για να χορηγηθεί ολόκληρο το ποσό της υπολογιζόμενης Σ.Σ., το νέο κτίριο θα πρέπει να έχει εμβαδό ίσο τουλάχιστον με το 75% του εμβαδού που υπολογίστηκε η Σ.Σ. Στις περιπτώσεις που το εμβαδόν του νέου κτιρίου είναι μικρότερο του προαναφερόμενου εμβαδού, η Σ.Σ. θα υπολογίζεται αναλογικά ως προς το εμβαδόν για το οποίο η Σ.Σ. θα χορηγηίτο ολόκληρη.

- Η Σ.Σ. που χορηγείται δεν μπορεί να υπερβαίνει το αναγραφόμενο στο συμβόλαιο αγοραπωλησίας τίμημα.

5.2. Εγκρίνεται, όπως η Σ.Σ. για ανακατασκευή κτιρίου που έχει υποστεί βλάβες από τις κατολισθήσεις του θέματος χρησιμοποιηθεί από τον δικαιούχο για αποπεράτωση ιδιόκτητου κτιρίου που βρίσκεται είτε στο ίδιο οικόπεδο που υπήρχε το προς ανακατασκευή κτίριο (εφόσον επιτρέπεται η δόμηση) ή σε άλλο οικόπεδο ιδιοκτησίας του δικαιούχου εντός της ίδιας Περιφερειακής Ενότητας. Επισημαίνεται ότι η Σ.Σ. χορηγείται ανάλογα με το ποσοστό των εργασιών που υπολείπονται για την αποπεράτωση του κτιρίου, βάσει πίνακα της Δ.Α.Ε.Φ.Κ. - Κ.Ε.

6. ΕΠΙΣΚΕΥΕΣ ΚΤΙΡΙΩΝ

6.1. Δικαιούχοι Σ.Σ. για επισκευή κτιρίων είναι οι ιδιοκτήτες των κτιρίων που χαρακτηρίζονται από την αρμόδια Υπηρεσία ως επισκευάσιμα και βρίσκονται εντός των κατάλληλα γεωλογικά περιοχών.

6.2. Για την επισκευή όλων των κτιρίων, η Σ.Σ. υπολογίζεται ανάλογα με τις ζημιές που παρουσιάζει το κτίριο από το συμβάν του θέματος και σύμφωνα με το Τιμολόγιο Επισκευών το οποίο έχει εγκριθεί με την υπό στοιχεία

οικ. 6772/Β9β/19.12.2011 (Β' 3201) απόφαση Υφυπουργού Υ.ΜΕ.ΔΙ., όπως τροποποιήθηκε με την παρ. ΙΙ της υπό στοιχεία οικ. 11756/Δ5/16.10.2018 (Β' 4776, διόρθωση σφάλματος Β'5988) απόφασης του Υπουργού Υποδομών και Μεταφορών και σύμφωνα με τους όρους και περιорισμούς που καθορίζονται στην παρ. 3 της παρούσας απόφασης.

Η μελέτη επισκευής συντάσσεται από ιδιώτη μηχανικό και εκδίδεται Άδεια Επισκευής για το σύνολο του κτιρίου.

6.3. Το ανώτατο όριο της Σ.Σ. για την επισκευή φερόντων στοιχείων κτιρίου ορίζεται σε € 300 ανά τ.μ. για το συνολικό εμβαδόν του κτιρίου.

6.4. Το ανώτατο όριο της Σ.Σ. για την επισκευή μη φερόντων στοιχείων κτιρίου ορίζεται σε € 180 ανά τ.μ. για το συνολικό εμβαδόν του κτιρίου.

Επισημαίνεται ότι για κτίρια με χρήση κατοικίας (εξαιρούνται κατοικίες που είναι χαρακτηρισμένες ως διατηρητέες στο σύνολό τους ή ως μνημεία), αποθήκης, στάβλου και αγροικίας εποχιακής χρήσης, η Σ.Σ. για την επισκευή μη φερόντων στοιχείων ορίζεται σε € 180 ανά τ.μ. ανεξάρτητης ιδιοκτησίας και μέχρι 150 τ.μ.

Στο προαναφερόμενο ανώτατο όριο εμβαδού κλειστών χώρων της κατοικίας προσμετρώνται, εφόσον έχουν πληγεί:

Οι βοηθητικοί χώροι κατοικίας (οικιακές αποθήκες) που βρίσκονται εντός του κτιρίου:

ii) βοηθητικοί χώροι κατοικίας (χώροι υγιεινής και μαγειρείας) που βρίσκονται εντός του κτιρίου ή και εκτός αλλά εντός του οικοπέδου.

iii) κοινόχρηστοι χώροι που αναλογούν βάσει του ποσοστού της ιδιοκτησίας επί του οικοπέδου.

6.5. Για κωδωνοστάσια, το εμβαδό που προκύπτει από το γινόμενο του εμβαδού κάτοψης του κωδωνοστασίου με το αποτέλεσμα της διαίρεσης του ύψους του κωδωνοστασίου (Η) με το ύψος $h=3,00\mu$. Το ύψος (Η) ορίζεται ως η απόσταση από την έδραση του κωδωνοστασίου (συμπεριλαμβανομένου τυχόν υπογείου) έως το ανώτατο σημείο της πλάκας επικάλυψης/τρούλου αυτού.

6.6. Για κτίρια που χαρακτηρίζονται διατηρητέα ή μνημεία στο σύνολό τους σύμφωνα με το Φ.Ε.Κ. δημοσίευσης της απόφασης χαρακτηρισμού, τα ανώτατα όρια της χορηγούμενης Σ.Σ. που προαναφέρονται, προσαυξάνονται κατά 20%.

6.7. Για κτίρια επαγγελματικής χρήσης, κτηνοτροφικές μονάδες και επαγγελματικές αποθήκες εάν το εμβαδόν των κλειστών χώρων είναι πάνω από 150 τ.μ. (προσμετρώνται οι κοινόχρηστοι χώροι που αναλογούν βάσει του ποσοστού της ιδιοκτησίας επί του οικοπέδου) θα διαιρείται σε τμήματα των 150 τ.μ. Το προκύπτον τελικώς, μετά την ως άνω διαίρεση, υπόλοιπο τμήματος, αν έχει εμβαδόν μέχρι και 50 τ.μ. θα αμελείται, ενώ αν έχει εμβαδόν πάνω από 50 τ.μ. τότε θα χορηγείται Σ.Σ. ανάλογα με το εμβαδόν του.

Κάθε τμήμα με εμβαδόν μέχρι 150 τ.μ. αντιμετωπίζεται ως ανεξάρτητη ιδιοκτησία. Ως εκ τούτου για το πρώτο τμήμα η Σ.Σ. θα αποτελείται από Δ.Κ.Α. και από Α.Δ., ενώ για τα υπόλοιπα τμήματα μόνο από Α.Δ.

6.8. Η Σ.Σ. επισκευής δεν μπορεί να υπερβαίνει τη Σ.Σ. ανακατασκευής του κτιρίου σε περίπτωση που αυτό ανακατασκευαζόταν.

6.9. Οι ιδιοκτήτες/-τριες των κτιρίων που κρίνονται επισκευάσιμα μπορούν να χρησιμοποιήσουν τη Σ.Σ., που αναλογεί στην επισκευή του πληγέντος κτίσματος, για ανακατασκευή ή αυτοστέγαση ή αποπεράτωση με τους περιορισμούς που τίθενται στα προηγούμενα, εφόσον κατεδαφίσουν το κτίριο με δικές τους δαπάνες.

6.10. Ειδικότερα για την αποκατάσταση ζημιών σε κτιριακές εγκαταστάσεις επιχειρήσεων και επαγγελματικών χώρων η Σ.Σ. επιτρέπεται να χορηγηθεί, με τους ίδιους όρους και στους μισθωτές ή σε όσους έχουν από οποιαδήποτε νόμιμη αιτία αποδεδειγμένα τη νομική ή τη χρήση των εν λόγω χώρων, εφόσον δεν έχει υποβληθεί σχετική αίτηση, εκ μέρους των ιδιοκτητών/-τρων μέσα σε 45 ημέρες από την έκδοση διαπιστωτικής απόφασης για την ολοκλήρωση των έργων αποκατάστασης των κατολισθήσεων. Μετά την πάροδο των 45 ημερών το δικαίωμα υποβολής αίτησης για χορήγηση Σ.Σ. μπορεί να ασκηθεί και από τον/την ενοικιαστή/-τρια για λογαριασμό του/της αμελούντος/-ούσας ιδιοκτήτη/-τριας. Σε κάθε περίπτωση, η υποχρέωση για την καταβολή των δόσεων του δανείου βαρύνει τον/την ιδιοκτήτη/-τρια.

7. ΤΡΟΠΟΣ ΧΟΡΗΓΗΣΗΣ ΣΤΕΓΑΣΤΙΚΗΣ ΣΥΝΔΡΟΜΗΣ (Σ.Σ.)

7.1. Ανακατασκευή ή αυτοστέγαση ή αποπεράτωση κτιρίου

7.1.1 Το ποσό της Σ.Σ. για ανακατασκευή κτιρίου ή αυτοστέγαση (εφόσον αγοράζεται κτίριο υπό ανέγερση) χορηγείται από την αρμόδια Υπηρεσία σε τρεις δόσεις ως εξής:

- Η πρώτη δόση Σ.Σ. καταβάλλεται με την Έγκριση χορήγησης Σ.Σ. και αντιστοιχεί στο 50% του ποσού της εγκεκριμένης Σ.Σ.

- Η δεύτερη δόση Σ.Σ. καταβάλλεται με την περαίωση του φέροντος οργανισμού του νέου κτηρίου και αντιστοιχεί στο 30% του ποσού της εγκεκριμένης Σ.Σ.

- Η τρίτη δόση Σ.Σ. καταβάλλεται με την περαίωση του νέου κτηρίου και αντιστοιχεί στο 20% του ποσού της εγκεκριμένης Σ.Σ.

Το ποσό της Σ.Σ. για αποπεράτωση κτιρίου, χορηγείται από την αρμόδια Υπηρεσία σε δύο ισόποσες δόσεις, η πρώτη από τις οποίες καταβάλλεται με την Έγκριση χορήγησης Στεγαστικής Συνδρομής και η δεύτερη με την ολοκλήρωση των εργασιών στην οικοδομή.

7.1.2 Το ποσό της Σ.Σ. για αυτοστέγαση, εφόσον αγοράζεται έτοιμο κτίριο, χορηγείται εφάπαξ, με την προσκόμιση οριστικού συμβολαίου αγοράς και πιστοποιητικού μεταγραφής.

Στις παραπάνω περιπτώσεις απαιτείται, η κατεδάφιση του πληγέντος κτιρίου με μέριμνα του/της ιδιοκτήτη/-τριας, η οποία θα βεβαιώνεται από την αρμόδια Υπηρεσία.

7.2. Επισκευή κτιρίου

Το ποσό της Σ.Σ. για επισκευή κτιρίου χορηγείται σε τρεις δόσεις ως εξής:

- Η πρώτη δόση Σ.Σ. χορηγείται με την έκδοση της Άδειας Επισκευής και αντιστοιχεί στο 50% του ποσού της εγκεκριμένης Σ.Σ.

- Η δεύτερη δόση Σ.Σ. χορηγείται αφού εκτελεστούν εγκεκριμένες εργασίες επισκευής, των οποίων ο προϋ-

πολογισμός αντιστοιχεί τουλάχιστον στο 40% του ποσού της εγκεκριμένης Σ.Σ. Η δεύτερη δόση Σ.Σ. αντιστοιχεί στο 30% του ποσού της εγκεκριμένης Σ.Σ.

Επισημαίνεται ότι προκειμένου να χορηγηθεί η δεύτερη δόση Σ.Σ. θα πρέπει να έχουν εκτελεστεί όλες οι εγκεκριμένες εργασίες επισκευής που αφορούν στον φέροντα οργανισμό του κτιρίου.

- Η τρίτη δόση Σ.Σ. χορηγείται με την περαίωση των εργασιών επισκευής και αντιστοιχεί στο 20% του ποσού της εγκεκριμένης Σ.Σ.

Στις περιπτώσεις που το εγκεκριμένο ποσό της Σ.Σ. είναι μέχρι € 5.000, θα χορηγείται εφάπαξ.

Σε κάθε περίπτωση, οι δικαιούχοι Σ.Σ. υποχρεούνται μετά την ολοκλήρωση των εργασιών αποκατάστασης των κτιρίων τους, να υποβάλλουν αίτηση στην αρμόδια Υπηρεσία για χορήγηση Βεβαίωσης Περαίωσης Εργασιών, εντός του χρόνου ισχύος της άδειας.

8. ΝΕΟΙ ΚΤΗΤΟΡΕΣ

Δύνανται να καθοριστούν δικαιούχοι Στεγαστικής Συνδρομής (Σ.Σ.) οι νέοι/-ες κτήτορες που απέκτησαν την πλήρη ή ψιλή κυριότητα των κτιρίων μετά τις κατολισθήσεις του θέματος, ασχέτως του τρόπου απόκτησής τους.

Στις περιπτώσεις που ο/η προκάτοχος έχει κριθεί δικαιούχος Στεγαστικής Συνδρομής θα πρέπει στη συμβολαιογραφική πράξη να μεταβιβάζεται το δικαίωμα της Στεγαστικής Συνδρομής (εξαιρείται η περίπτωση της κληρονομικής διαδοχής).

Δωρεάν Κρατική Αρωγή (Δ.Κ.Α.) δικαιούται ο/η νέος/-α κτήτορας εφόσον:

- α) ο/η προκάτοχος του κτιρίου δικαιούνταν να λάβει Δ.Κ.Α. για αυτό

- και β) ο/η νέος/-α κτήτορας δικαιούται να λάβει Δ.Κ.Α. για το κτίριο σαν να ήταν στην ιδιοκτησία του/της την ημέρα του συμβάντος.

9. ΔΥΣΠΡΟΣΙΤΕΣ ΠΕΡΙΟΧΕΣ

Με απόφαση του Προϊσταμένου της Γενικής Διεύθυνσης Αποκατάστασης Επιπτώσεων Φυσικών Καταστροφών, καθορίζονται ως δυσπρόσιτες περιοχές οι περιοχές που βρίσκονται τα πληγέντα κτίρια, τα οποία είτε επισκευάζονται είτε ανακατασκευάζονται σε αυτές, εφόσον δυσχεραίνεται σε μεγάλο βαθμό η προσκόμιση των υλικών και των μηχανημάτων για την εκτέλεση των οικοδομικών εργασιών. Στις περιοχές αυτές δίνεται προσαύξηση 20% στις προαναφερόμενες τιμές Σ.Σ. Στις περιπτώσεις επισκευής κτηρίων προσαυξάνονται κατά 20% και οι τιμές του εγκεκριμένου Τιμολογίου Επισκευών.

10. ΑΜΟΙΒΕΣ ΜΗΧΑΝΙΚΩΝ - ΚΡΑΤΗΣΕΙΣ

Στις περιπτώσεις επισκευής, η αμοιβή μηχανικού για μελέτη-επίβλεψη μειώνεται στο 50% της αμοιβής που καθορίζεται με τις ισχύουσες διατάξεις περί αμοιβών Μηχανικών.

11. ΑΡΜΟΔΙΟΙ ΠΙΣΤΩΤΙΚΟΙ ΦΟΡΕΙΣ ΚΑΙ ΟΡΟΙ ΧΟΡΗΓΗΣΗΣ ΔΑΝΕΙΩΝ

Τα εν λόγω δάνεια θα χορηγηθούν από τα Πιστωτικά Ιδρύματα.

Η συνολική διάρκεια των δανείων επισκευής ή ανακατασκευής κτιρίου ορίζεται σε δεκαπέντε (15) χρόνια,

η δε εξόφλησή τους θα πραγματοποιηθεί σε ισόποσες εξαμηνιαίες ή ετήσιες χρεολυτικές δόσεις, η πρώτη από τις οποίες θα καταβληθεί είκοσι τέσσερις (24) μήνες μετά την υπογραφή της δανειακής σύμβασης.

Η συνολική διάρκεια των δανείων επισκευής ή ανακατασκευής διατηρητέων κτιρίων ή μνημείων ορίζεται σε είκοσι πέντε (25) χρόνια, η δε εξόφλησή τους θα πραγματοποιηθεί σε ισόποσες εξαμηνιαίες ή ετήσιες χρεολυτικές δόσεις, η πρώτη από τις οποίες θα καταβληθεί είκοσι τέσσερις (24) μήνες μετά την υπογραφή της δανειακής σύμβασης.

Τα δάνεια βαρύνονται με επιτόκιο ίσο προς αυτό των εντόκων γραμματίων δημοσίου εξάμηνιας διάρκειας της εκάστοτε τελευταίας εκδόσεως που χρονικά προηγείται της έναρξης κάθε περιόδου εκτοκισμού των δανείων, προσαυξημένο κατά δύο (2) ποσοστιαίες μονάδες χωρίς άλλη προσαύξηση για προμήθεια κ.τ.λ., επιδοτούμενο κατά 100% από τον λογαριασμό του ν. 128/1975 (Α' 178).

Για τους λοιπούς όρους και τη διαδικασία σύναψης και χορήγησης των δανείων έχουν εφαρμογή οι αντίστοιχες διατάξεις που ισχύουν για τη χρηματοδότηση της οικονομίας.

12. ΥΠΟΘΗΚΕΣ ΔΑΝΕΙΩΝ

Για την ασφάλεια κάθε δανείου, θα εγγράφεται υπέρ του Πιστωτικού Ιδρύματος υποθήκη επί του ακινήτου που θα επισκευάζεται ή ανακατασκευάζεται ή αγοράζεται από το προϊόν του ατόκου δανείου ή αντ' αυτού επί άλλου ακινήτου που τυχόν προσφέρεται από τον/την δανειολήπτη/-τρια, εφόσον η αξία του ακινήτου καλύπτει το ασφαλιζόμενο δάνειο.

Η υποθήκη μπορεί επίσης να μεταφέρεται εκ των υστέρων σε άλλο ακίνητο αντίστοιχης αξίας.

Για ποσά μέχρι € 10.000 δεν απαιτείται εγγραφή υποθήκης.

Τα Πιστωτικά Ιδρύματα δύναται να χορηγούν δάνεια για την επισκευή ή ανακατασκευή Ιερών Ναών πληγέντων από τις κατολισθήσεις και στις περιπτώσεις που

υπάρχει αδυναμία προσφοράς ακινήτου για εγγραφή υποθήκης, προς διασφάλιση του δανείου. Είναι δυνατή η υποθήκευση αστικού ακινήτου της αρμόδιας Μητρόπολης που ανήκει ο Ιερός Ναός.

Η ανωτέρω ρύθμιση δεν ισχύει για τους ιδιωτικούς Ναούς, ως προς τους οποίους έχουν εφαρμογή οι γενικές ισχύουσες διατάξεις.

13. ΜΗ ΤΗΡΗΣΗ ΟΡΩΝ


13.1 Με ειδικό όρο των οικείων δανειακών συμβάσεων, θα καθορίζεται ρητά ότι, σε περίπτωση υποβολής από τους/τις δικαιούχους δανείων ή τους/τις νέους/-ες κτήτορες, ανακριβών δηλώσεων ή σε περίπτωση μη εκπλήρωσης των υποχρεώσεων, που θα αναλάβουν με όσα προβλέπονται στην παρούσα απόφαση (π.χ. έκδοση βεβαίωσης περαίωσης εργασιών κ.λπ.) και γενικά στις διατάξεις που αφορούν στην αποκατάσταση των πληγέντων κτιρίων, θα υπόκεινται πέρα από τις νόμιμες κυρώσεις και στις ακόλουθες αθροιστικά:

α) Κήρυξη ολοκλήρου του ποσού του δανείου ληξιπρόθεσμο και αμέσως απαιτητού από τη χορήγησή του.

β) Κατάπτωση ποινικής ρήτρας υπέρ του Δημοσίου, που θα συνομολογείται με τη δανειακή σύμβαση και θα αντιστοιχεί σε ποσοστό 10% επί ολοκλήρου του ποσού του δανείου.

γ) Επιστροφή του ποσού των επιδοτούμενων τόκων των δανείων που είχαν καταβληθεί, εντόκως, με το ισχύον επιτόκιο υπερημερίας.

13.2 Το ποσό της Δ.Κ.Α., σε περίπτωση υποβολής από τους/τις δικαιούχους ή νέους/-ες κτήτορες ανακριβών δηλώσεων ή σε περίπτωση μη εκπλήρωσης των υποχρεώσεων που θα αναλάβουν με βάση όσα προβλέπονται στην παρούσα απόφαση (π.χ. έκδοση βεβαίωσης περαίωσης εργασιών κ.λπ.) και γενικά στις διατάξεις που αφορούν στην αποκατάσταση των πληγέντων κτιρίων, θα επιστρέφεται εντόκως με επιτόκιο υπερημερίας, το κοινώς ισχύον για κάθε περίπτωση υπερημερίας.



ΕΘΝΙΚΟ ΤΥΠΟΓΡΑΦΕΙΟ
 Για τεχνικούς λόγους στο σχεδιάγραμμα,
 από το ηλεκτρονικό αρχείο, έγινε
 σμίκρυνση κατά ποσοστό **55%**

ΕΛΛΗΝΙΚΗ ΑΡΧΗ ΓΕΩΛΟΓΙΚΩΝ & ΜΕΤΑΛΛΕΥΤΙΚΩΝ ΕΡΕΥΝΩΝ (Ε.Α.Γ.Μ.Ε.)
 ΔΙΝΣΗ ΓΕΝΙΚΗΣ ΚΑΙ ΕΦΑΡΜΟΣΜΕΝΗΣ ΓΕΩΛΟΓΙΑΣ
 ΤΜΗΜΑ ΤΕΧΝΙΚΗΣ ΓΕΩΛΟΓΙΑΣ

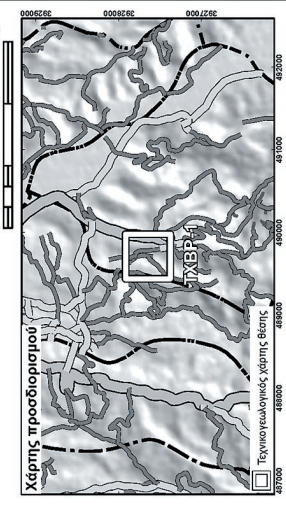
Χάρτης: Πέχρη-1
ΧΑΡΤΗΣ ΟΡΙΟΘΕΤΗΣΗΣ ΠΛΗΓΕΝΤΩΝ ΚΑΙ ΕΠΑΠΕΙΛΟΥΜΕΝΩΝ ΑΠΟ ΚΑΤΟΛΙΣΘΗΤΙΚΑ ΦΑΙΝΟΜΕΝΑ ΠΕΡΙΟΧΩΝ

Περιοχή εξέτασης: 1
 Τ.Κ. Βρυσών
 Δ.Ε. Πλατανιά
 Κλίμακα: 1:2.000

Σύνταξη: **Ν. Σπανού**
 Τεχνικός Γεωλόγος, MSc
Δρ Γ. Κωνσταντοπούλου
 Τεχνικός Γεωλόγος
 Έργο: Τεχνικογεωλογική έρευνα οριοθέτησης πληγείσων περιοχών του Δήμου Πλατανιά από τις κατολισθήσεις του 2019
 Αναθέτων: Δήμος Πλατανιά
 Ψηφιακή χαρτογράφηση: Δρ Α. Κάβουρα Γεωλόγος


ΥΠΟΜΝΗΜΑ
 Πληγείσα περιοχή
Οδικό δίκτυο:
 Κύριος δρόμος
 Δευτερεύων δρόμος
 Χωματόδρομος
 Μονοπάτι

Ελληνικό Γεωδαιτικό Σύστημα Αναφοράς: 1987 (ΕΓΣΑ 87)
 Ορθογωνικές: Ελληνικό Ημισφαιρικό



Για την Ε.Α.Γ.Μ.Ε.:
 Ημ/νια Υπογραφή
 Διπλωμάτη: ANNA KAKAVELAKI
 Date: 2021/06/14 09:34:43
 40300

Για το Δ. Πλατανιά:
 Ημ/νια Υπογραφή
 Διπλωμάτη: ANNA KAKAVELAKI
 Date: 2021/06/16 11:56:08
 40300



ΕΘΝΙΚΟ ΤΥΠΟΓΡΑΦΕΙΟ
 Για τεχνικούς λόγους στο σχεδιάγραμμα, από το ηλεκτρονικό αρχείο, έγινε σμίκρυνση κατά ποσοστό **55%**

ΕΛΛΗΝΙΚΗ ΑΡΧΗ ΓΕΩΛΟΓΙΚΩΝ & ΜΕΤΑΛΛΕΥΤΙΚΩΝ ΕΡΕΥΝΩΝ (Ε.Α.Γ.Μ.Ε.)
 ΔΙΛΗΞΗ ΓΕΝΙΚΗΣ ΚΑΙ ΕΦΑΡΜΟΣΜΕΝΗΣ ΓΕΩΛΟΓΙΑΣ
 ΤΜΗΜΑ ΤΕΧΝΙΚΗΣ ΓΕΩΛΟΓΙΑΣ

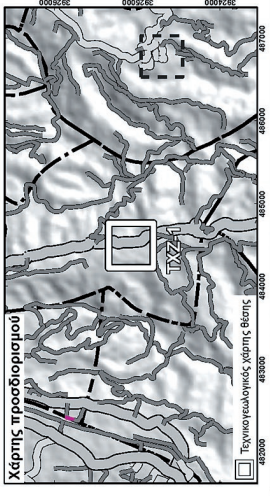
Χάρτης: Πίνακας: Χάρτης: ΠΕΧΣ-1
ΧΑΡΤΗΣ ΟΡΙΟΘΕΤΗΣΗΣ ΠΛΗΓΕΙΩΣΗ ΚΑΙ ΕΠΑΠΕΙΛΟΥΜΕΝΩΝ ΑΠΟ ΚΑΤΟΛΙΣΘΗΤΙΚΑ ΦΑΙΝΟΜΕΝΑ ΠΕΡΙΟΧΩΝ

Περιοχή εξέτασης: 2
 Τ.Κ. Ζουρακίου
 Δ.Ε. Πλατανιά
 Κλίμακα: 1:2.000

Σύνταξη: **Ν. Σπανού**
 Τεχνικός Γεωλόγος, MSc
Δρ Γ. Κωνσταντοπούλου
 Τεχνικός Γεωλόγος
 Έργο: Τεχνικογεωλογική έρευνα οριοθέτησης πληγείσων περιοχών του Δήμου Πλατανιά από τις κατολισθήσεις του 2019
 Αναθέτων: Δήμος Πλατανιά
 Ψηφιακή χαρτοσύνθεση: Δρ Α. Κάρουρα Γεωλόγος

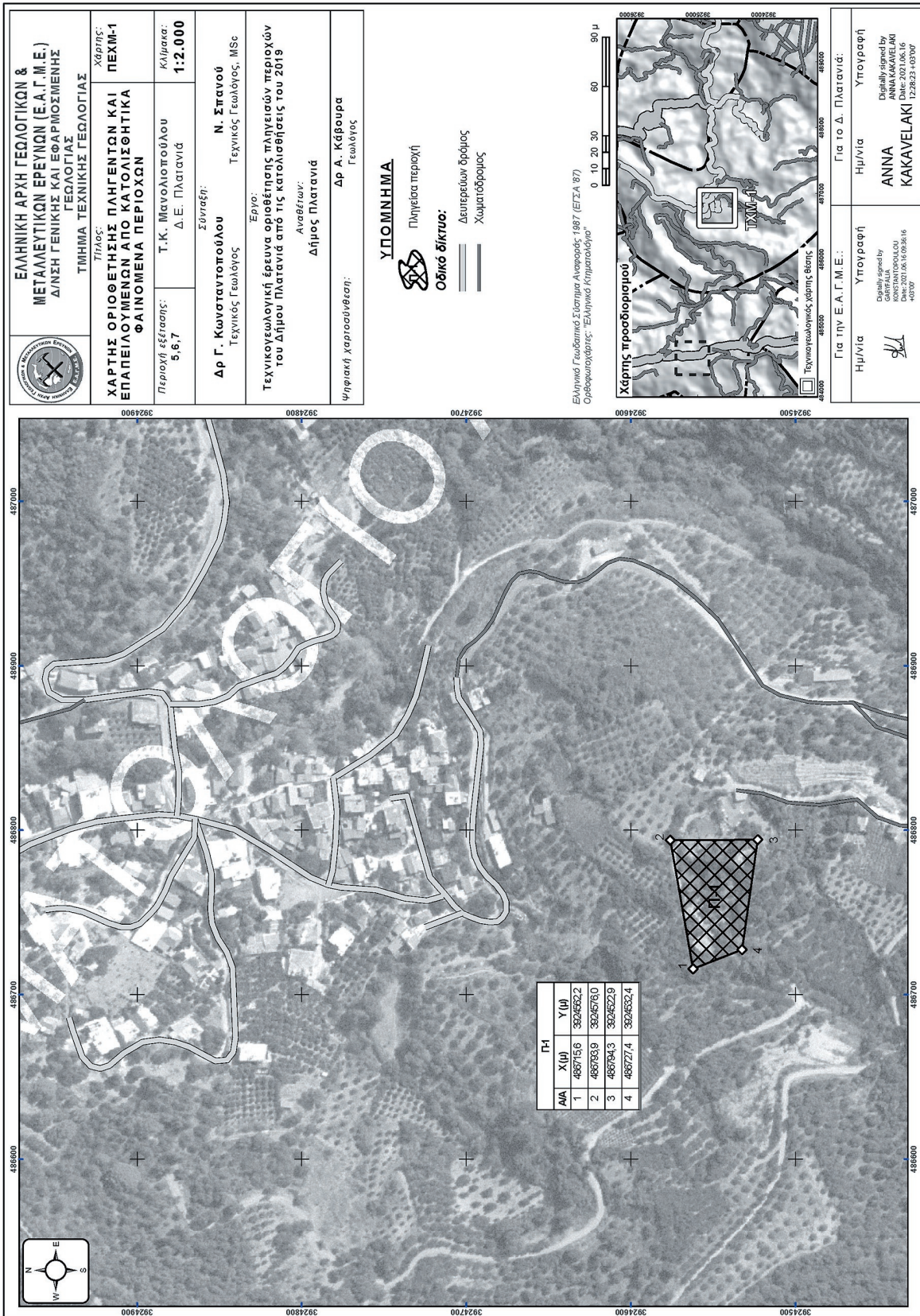
ΥΠΟΜΝΗΜΑ
 Πληγείσα περιοχή
Οδικό δίκτυο:
 Κύριος δρόμος

Εθνικός Γεωδοκίμια Σύστημα Αναφοράς 1987 (ΕΓΣΑ 87)
 Ορθοπροβολής: "Ελληνικό Ικτινοσάγωνα"





Για την Ε.Α.Γ.Μ.Ε.:
 Ημ/νία: Υπογραφή: *[Signature]*
 Digitally signed by ΚΩΝΣΤΑΝΤΙΝΟΣ ΚΑΚΑΒΕΛΑΚΙ
 Date: 2021.06.16 09:52:29 +03'00'

Για το Δ. Πλατανιά:
 Ημ/νία: Υπογραφή: *[Signature]*
 Digitally signed by ANNA ΚΑΚΑΒΕΛΑΚΙ
 Date: 2021.06.16 12:00:31 +03'00'




ΕΘΝΙΚΟ ΤΥΠΟΓΡΑΦΕΙΟ
Για τεχνικούς λόγους στο σχεδιάγραμμα,
από το ηλεκτρονικό αρχείο, έγινε
σμίκρυνση κατά ποσοστό **55%**





ΕΘΝΙΚΟ ΤΥΠΟΓΡΑΦΕΙΟ
Για τεχνικούς λόγους στο σχεδιάγραμμα, από το ηλεκτρονικό αρχείο, έγινε σμίκρυνση κατά ποσοστό **55%**



ΕΘΝΙΚΟ ΤΥΠΟΓΡΑΦΕΙΟ
 Για τεχνικούς λόγους στο σχεδιάγραμμα, από το ηλεκτρονικό αρχείο, έγινε σμίκρυνση κατά ποσοστό **55%**

ΕΛΛΗΝΙΚΗ ΑΡΧΗ ΓΕΩΛΟΓΙΚΩΝ & ΜΕΤΑΛΛΕΥΤΙΚΩΝ ΕΡΕΥΝΩΝ (Ε.Α.Γ.Μ.Ε.)
 ΔΙΛΗΗ ΓΕΝΙΚΗΣ ΚΑΙ ΕΦΑΡΜΟΣΜΕΝΗΣ ΓΕΩΛΟΓΙΑΣ
 ΤΜΗΜΑ ΤΕΧΝΙΚΗΣ ΓΕΩΛΟΓΙΑΣ

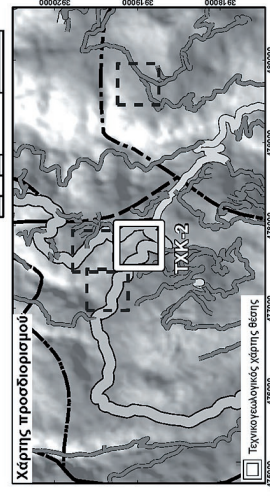
Χάρτης: Πλάτος: Χάρτης: ΠΕΧΚ-2
ΧΑΡΤΗΣ ΟΡΙΟΘΕΤΗΣΗΣ ΠΛΗΓΕΙΩΣΩΝ ΚΑΙ ΕΠΑΠΕΙΛΟΥΜΕΝΩΝ ΑΠΟ ΚΑΤΟΛΙΣΘΗΤΙΚΑ ΦΑΙΝΟΜΕΝΑ ΠΕΡΙΟΧΩΝ
 Περιοχή εξέτασης: Τ.Κ. Κακοπέτρου Δ.Ε. Βουκολιών Κλίμακα: **1:2.000**

Σύνταξη: **Ν. Σπανού**
 Δρ Γ. Κωνσταντοπούλου Τεχνικός Γεωλόγος, MSc


Έργο: Τεχνικογεωλογική έρευνα οριοθέτησης πληγείσων περιοχών του Δήμου Πλατανιά από τις κατολισθήσεις του 2019
 Αναθέτων: Δήμος Πλατανιά
 Ψηφιακή χαρτοσύνθεση: Δρ Α. Κάρουρα Γεωλόγος

ΥΠΟΜΝΗΜΑ
 Πληγείσα περιοχή
Οδικό δίκτυο:
 Κύριος δρόμος
 Δευτερεύων δρόμος
 Χαματόδρομος

Εθνικός Γεωδοτικό Σύστημα Αναφοράς 1987 (ΕΓΣΑ 87)
 Ορθομετρικές: "Ελληνικό Κτηματολόγιο"



Για την Ε.Α.Γ.Μ.Ε.:
 Ημ/νία Υπογραφή: *[Signature]*
 Διεύλ. ημερομηνίας: ΕΛΛΗΝΙΚΑ ΚΟΝΣΤΑΝΤΙΝΟΥΠΟΛΕΩΣ 157 015 201 201 06 16 69 27 00 40000
 Για το Δ. Πλατανιά: Ημ/νία Υπογραφή: ANNA KAKAVELAKI
 Διεύλ. ημερομηνίας: 1218181410000



ΕΛΛΗΝΙΚΗ ΑΡΧΗ ΓΕΩΛΟΓΙΚΩΝ & ΜΕΤΑΛΛΕΥΤΙΚΩΝ ΕΡΕΥΝΩΝ (Ε.Α.Γ.Μ.Ε.)
 ΔΙΛΣΗ ΓΕΝΙΚΗΣ ΚΑΙ ΕΦΑΡΜΟΣΜΕΝΗΣ ΓΕΩΛΟΓΙΑΣ
 ΤΜΗΜΑ ΤΕΧΝΙΚΗΣ ΓΕΩΛΟΓΙΑΣ

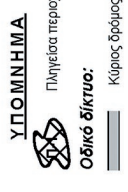
Χάρτης: ΠΕΧΚ-3
ΧΑΡΤΗΣ ΟΡΙΟΘΕΤΗΣΗΣ ΠΛΗΓΕΝΤΩΝ ΚΑΙ ΕΠΑΠΕΙΛΟΥΜΕΝΩΝ ΑΠΟ ΚΑΤΟΛΙΣΘΗΤΙΚΑ ΦΑΙΝΟΜΕΝΑ ΠΕΡΙΟΧΩΝ

Περιοχή εξέτασης: 23
 Τ.Κ. Κακοπέτρου
 Δ.Ε. Βουκολιών
 Κλίμακα: 1:2.000

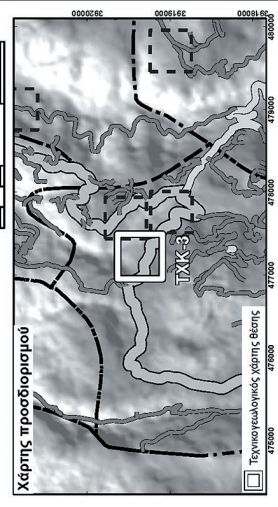
Σύνταξη: **Δρ Γ. Κωνσταντοπούλου**
 Τεχνικός Γεωλόγος
Ν. Σπανού
 Τεχνικός Γεωλόγος, MSc

Έργο: Τεχνικογεωλογική έρευνα οριοθέτησης πληγείσων περιοχών του Δήμου Πλατανιά από τις κατολισθήσεις του 2019
 Αναθέτων: Δήμος Πλατανιά

Ψηφιακή χαρτοαύθεςη: Δρ Α. Κάρουρα
 Γεωλόγος



Ελληνικό Γεωδαιτικό Σύστημα Αναφοράς 1987 (ΕΓΣΑ 87)
 Ορθομετρικές: Ελληνικά Ηλκριατόλμα




Για την Ε.Α.Γ.Μ.Ε.:
 Ημ/νία: 2021
 Υπογραφή: [Signature]
 Digitally signed by ANNA KAKAVELAKI
 DN: cn=ANNA KAKAVELAKI, o=Ε.Α.Γ.Μ.Ε., ou=Τμήμα Τεχνικής Γεωλογίας, email=anna.kakavelaki@geology.gr, c=GR

Για το Δ. Πλατανιά:
 Ημ/νία: 2021
 Υπογραφή: [Signature]
 Digitally signed by ANNA KAKAVELAKI
 DN: cn=ANNA KAKAVELAKI, o=Ε.Α.Γ.Μ.Ε., ou=Τμήμα Τεχνικής Γεωλογίας, email=anna.kakavelaki@geology.gr, c=GR

Α/Α	X (μ)	Y (μ)
1	477231,9	3919430,6
2	477252,8	3919411,5
3	477242,9	3919401,0
4	477225,4	3919419,4

ΕΘΝΙΚΟ ΤΥΠΟΓΡΑΦΕΙΟ
 Για τεχνικούς λόγους στο σχεδιάγραμμα, από το ηλεκτρονικό αρχείο, έγινε σμίκρυνση κατά ποσοστό 55%



ΕΘΝΙΚΟ ΤΥΠΟΓΡΑΦΕΙΟ
Για τεχνικούς λόγους στο σχεδιάγραμμα, από το ηλεκτρονικό αρχείο, έγινε σμίκρυνση κατά ποσοστό **55%**

ΕΛΛΗΝΙΚΗ ΑΡΧΗ ΓΕΩΛΟΓΙΚΩΝ & ΜΕΤΑΛΛΕΥΤΙΚΩΝ ΕΡΕΥΝΩΝ (Ε.Α.Γ.Μ.Ε.)
ΔΙΛΣΗ ΓΕΝΙΚΗΣ ΚΑΙ ΕΦΑΡΜΟΣΜΕΝΗΣ ΓΕΩΛΟΓΙΑΣ
ΤΜΗΜΑ ΤΕΧΝΙΚΗΣ ΓΕΩΛΟΓΙΑΣ

Χάρτης: Πλάτος: Χάρτης: ΠΕΧΠΡ-1
ΧΑΡΤΗΣ ΟΡΙΟΘΕΤΗΣΗΣ ΠΛΗΓΕΙΩΝ ΚΑΙ ΕΠΑΠΕΙΛΥΜΕΝΩΝ ΑΠΟ ΚΑΤΟΛΙΣΘΗΤΙΚΑ ΦΑΙΝΟΜΕΝΑ ΠΕΡΙΟΧΩΝ
Περιοχή εξέτασης: 27,32
Κλίμακα: 1:2.000
Τ.Κ. Παλαιών Ρομφίων (οικ. Κεχρές) Δ.Ε. Βουκόλιών


Σύνταξη: Δρ Γ. Κωνσταντοπούλου Τεχνικός Γεωλόγος, MSc
Εργο: Τεχνικός Γεωλόγος, MSc
Αναθέτων: Δήμος Πλατανιά
Ψηφιακή χαρτοσύλληψη: Δρ Α. Κάβουρα Γεωλόγος

ΥΠΟΜΝΗΜΑ
Πληγεία περιοχή
Οδικό δίκτυο:
Χωματοδρόμος


ΕΛΛΗΝΙΚΗ ΔΗΜΟΚΡΑΤΙΑ
ΥΠΟΥΡΓΕΙΟ ΠΑΙΔΕΙΑΣ, ΕΡΕΥΝΑΣ ΚΑΙ ΘΡΗΣΚΕΥΜΑΤΩΝ
ΙΝΣΤΙΤΟΥΤΟ ΤΕΧΝΟΛΟΓΙΑΣ ΥΠΟΛΟΓΙΣΤΩΝ ΚΑΙ ΕΚΔΟΣΕΩΝ ΔΙΔΑΚΤΙΚΩΝ ΒΙΒΛΙΩΝ (ΙΤΥΣΣΥΕ)

Για την Ε.Α.Γ.Μ.Ε.:
Ημ/νία: Υπογραφή: *[Signature]*
ΚΩΝΣΤΑΝΤΙΝΟΣ ΚΑΚΑΒΕΛΑΚΗΣ
ΑΡΧΙΤΕΚΤΟΝΟΣ
ΑΡΧΙΤΕΚΤΟΝΙΚΟ ΙΝΣΤΙΤΟΥΤΟ ΚΑΙ ΕΡΕΥΝΑ
125554-14309

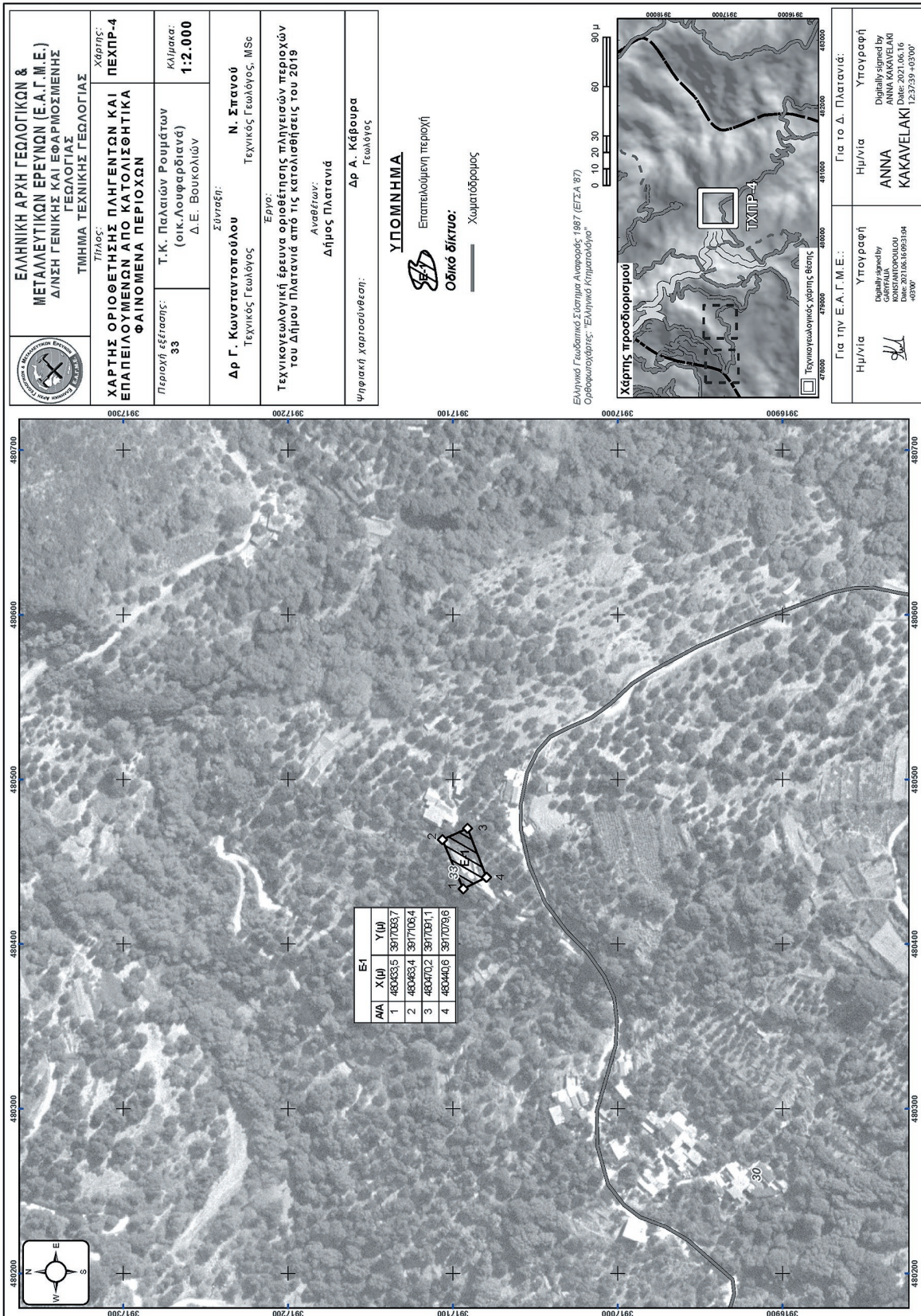
Για το Δ. Πλατανιά:
Ημ/νία: Υπογραφή: *[Signature]*
ANNA KAKAVELAKI
ΚΑΚΑΒΕΛΑΚΙ
125554-14309



ΕΘΝΙΚΟ ΤΥΠΟΓΡΑΦΕΙΟ
Για τεχνικούς λόγους στο σχεδιάγραμμα, από το ηλεκτρονικό αρχείο, έγινε σμίκρυνση κατά ποσοστό **55%**



ΕΘΝΙΚΟ ΤΥΠΟΓΡΑΦΕΙΟ
Για τεχνικούς λόγους στο σχεδιάγραμμα, από το ηλεκτρονικό αρχείο, έγινε σμίκρυνση κατά ποσοστό **55%**



ΕΘΝΙΚΟ ΤΥΠΟΓΡΑΦΕΙΟ
 Για τεχνικούς λόγους στο σχεδιάγραμμα, από το ηλεκτρονικό αρχείο, έγινε σμίκρυνση κατά ποσοστό **55%**

ΕΛΛΗΝΙΚΗ ΑΡΧΗ ΓΕΩΛΟΓΙΚΩΝ & ΜΕΤΑΛΛΕΥΤΙΚΩΝ ΕΡΕΥΝΩΝ (Ε.Α.Γ.Μ.Ε.)
 ΔΙΛΣΗ ΓΕΝΙΚΗΣ ΚΑΙ ΕΦΑΡΜΟΣΜΕΝΗΣ ΓΕΩΛΟΓΙΑΣ
 ΤΜΗΜΑ ΤΕΧΝΙΚΗΣ ΓΕΩΛΟΓΙΑΣ

Πίνακας: **Χάρτης: ΠΕΧΠΡ-4**

ΧΑΡΤΗΣ ΟΡΙΟΘΕΤΗΣΗΣ ΠΛΗΓΕΝΤΩΝ ΚΑΙ ΕΠΑΠΕΙΛΟΥΜΕΝΩΝ ΑΠΟ ΚΑΤΟΛΙΣΘΗΤΙΚΑ ΦΑΙΝΟΜΕΝΑ ΠΕΡΙΟΧΩΝ

Περιοχή εξέταση: **33**
 Τ.Κ. Παλαιών Ρουμάτων (οικ.Λουφαρδιανιά) Δ.Ε. Βουκολιών

Κλίμακα: **1:2.000**

Σύνταξη: **Ν. Σπανός**
 Δρ Γ. Κωνσταντοπούλου Τεχνικός Γεωλόγος, MSc

Έργο: **Τεχνικωγεωλογική έρευνα οριοθέτησης πληγείσων περιοχών του Δήμου Πλατανιά από τις κατολισθήσεις του 2019**

Αναθέτων: **Δήμος Πλατανιά**

Ψηφιακή χαρτοσύνοψη: **Δρ Α. Κάβουρα**
 Γεωλόγος

ΥΠΟΜΗΝΗΔΑ
 Επαγγελματική περιοχή

Οδικό δίκτυο:
 Χαμηλού βαθμού

Εθνικός Γεωδαιτικός Σύστημα Αναφοράς: 1987 (ΕΓΣΑ 87)
 Ορθομετρικοί: Ελληνικά Μετραστάθμια

Χάρτης προσδιορισμού

Τεχνικωγεωλογικός χάρτης Ελλάδας


0 10 20 30 60 90 μ

Για την Ε.Α.Γ.Μ.Ε.:


Υπογραφή: *[Signature]*
 Ημ/νία: **ANNA KAKAVELAKI**
 Καθηγήτρια Γεωλογίας

Για το Δ. Πλατανιά:

Υπογραφή: *[Signature]*
 Ημ/νία: **ANNA KAKAVELAKI**
 Διπλή σφραγίδα: ANNA KAKAVELAKI
 Διεύθυνση: Δ.Π.Π.Α. 12:37:39 +03'00"



ΕΘΝΙΚΟ ΤΥΠΟΓΡΑΦΕΙΟ
Για τεχνικούς λόγους στο σχεδιάγραμμα, από το ηλεκτρονικό αρχείο, έγινε σμίκρυνση κατά ποσοστό **55%**



ΕΘΝΙΚΟ ΤΥΠΟΓΡΑΦΕΙΟ
 Για τεχνικούς λόγους στο σχεδιάγραμμα, από το ηλεκτρονικό αρχείο, έγινε σμίκρυνση κατά ποσοστό **55%**

ΕΛΛΗΝΙΚΗ ΑΡΧΗ ΓΕΩΛΟΓΙΚΩΝ & ΜΕΤΑΛΛΕΥΤΙΚΩΝ ΕΡΕΥΝΩΝ (Ε.Α.Γ.Μ.Ε.)
 ΔΙΝΣΗ ΓΕΝΙΚΗΣ ΚΑΙ ΕΦΑΡΜΟΣΜΕΝΗΣ ΓΕΩΛΟΓΙΑΣ

Χάρτης: **ΠΕΚΡ-1**

Κλίμακα: **1:2.000**

Τμήμα: **ΤΕΧΝΙΚΗΣ ΓΕΩΛΟΓΙΑΣ**

Πίνακας: **ΧΑΡΤΗΣ ΟΡΙΟΘΕΤΗΣΗΣ ΠΛΗΓΕΙΩΝ ΚΑΙ ΕΠΑΠΕΙΛΟΥΜΕΝΩΝ ΑΠΟ ΚΑΤΟΛΙΣΘΗΤΙΚΑ ΦΑΙΝΟΜΕΝΑ ΠΕΡΙΟΧΩΝ**

Περιοχή εξέτασης: **Τ.Κ. Καράντι (Καράντι) (οικ. Μπορολιάν) Δ.Ε. Μουσουράν**

Σύνταξη: **Δρ Γ. Κωνσταντοπούλου**
 Τεχνικός Γεωλόγος, MSc

Εργο: **Τεχνικός Γεωλόγος, MSc**

Αναθέτων: **Δήμος Πλατανιά**

Ψηφιακή χαρτοσύσταση: **Δρ Α. Κάρβουρα**
 Γεωλόγος

ΥΠΟΜΝΗΜΑ

Πληγεία περιοχή
 Επαπειλούμενη περιοχή

Οδικό δίκτυο:

- Δευτερεύων δρόμος
- Χωματόδρομος

Εθνικός Γεωδαιτικός Συστήμα Αναφοράς 1987 (ΕΓΣΑ 87)
 Ορθομετρικοί: "Ελληνικά Κτηματολόγια"

Για την Ε.Α.Γ.Μ.Ε.:

Υπογραφή:

Ημερία: **ANNA KAKAVELAKI**


Digitally signed by ANNA KAKAVELAKI
 DN: cn=ANNA KAKAVELAKI, o=Ε.Α.Γ.Μ.Ε., c=GR

Για το Δ. Πλατανιά:

Υπογραφή:

Ημερία: **ANNA KAKAVELAKI**

Digitally signed by ANNA KAKAVELAKI
 DN: cn=ANNA KAKAVELAKI, o=Ε.Α.Γ.Μ.Ε., c=GR



ΕΘΝΙΚΟ ΤΥΠΟΓΡΑΦΕΙΟ
 Για τεχνικούς λόγους στο σχεδιάγραμμα,
 από το ηλεκτρονικό αρχείο, έγινε
 σμίκρυνση κατά ποσοστό **55%**

ΕΛΛΗΝΙΚΗ ΑΡΧΗ ΓΕΩΛΟΓΙΚΩΝ & ΜΕΤΑΛΛΕΥΤΙΚΩΝ ΕΡΕΥΝΩΝ (Ε.Α.Γ.Μ.Ε.)
 ΔΙΝΣΗ ΓΕΝΙΚΗΣ ΚΑΙ ΕΦΑΡΜΟΣΜΕΝΗΣ ΓΕΩΛΟΓΙΑΣ
 ΤΜΗΜΑ ΤΕΧΝΙΚΗΣ ΓΕΩΛΟΓΙΑΣ

Χάρτης: Πέχρη-2
ΧΑΡΤΗΣ ΟΡΙΟΘΕΤΗΣΗΣ ΠΛΗΓΕΝΤΩΝ ΚΑΙ ΕΠΑΠΕΙΛΟΥΜΕΝΩΝ ΑΠΟ ΚΑΤΟΛΙΣΘΗΤΙΚΑ ΦΑΙΝΟΜΕΝΑ ΠΕΡΙΟΧΩΝ

Περιοχή εξέτασης: 45.46.47.48.53
 κλίμακα: 1:2.000

Τ.Κ. Καράνου(Καράν) (οικ.Δασκαλιανή)
 Δ.Ε. Μουσουρών

Σύνταξη: **Ν. Σπανού**
 Τεχνικός Γεωλόγος, MSc

Εργο: **Τεχνικη οριοθέτηση πληγείσων περιοχών του Δήμου Πλατανιά από τις κατολισθήσεις του 2019**

Αναθέτων: **Δήμος Πλατανιά**

Ψηφιακή χαρτογράφηση: **Δρ Α. Κάβουρα**
 Γεωλόγος

ΥΠΟΜΝΗΜΑ

Πληγείσα περιοχή
 Επαπειλούμενη περιοχή

Οδικό δίκτυο:
 Δευτερευών δρόμος
 Χαμητόδρομος

Εθνικός Γεωδαιτικός Σύστημα Αναφοράς: 1987 (ΕΓΣΑ 87)
 Ορθομετρικοί: Ελληνικά Μετραστάθμια

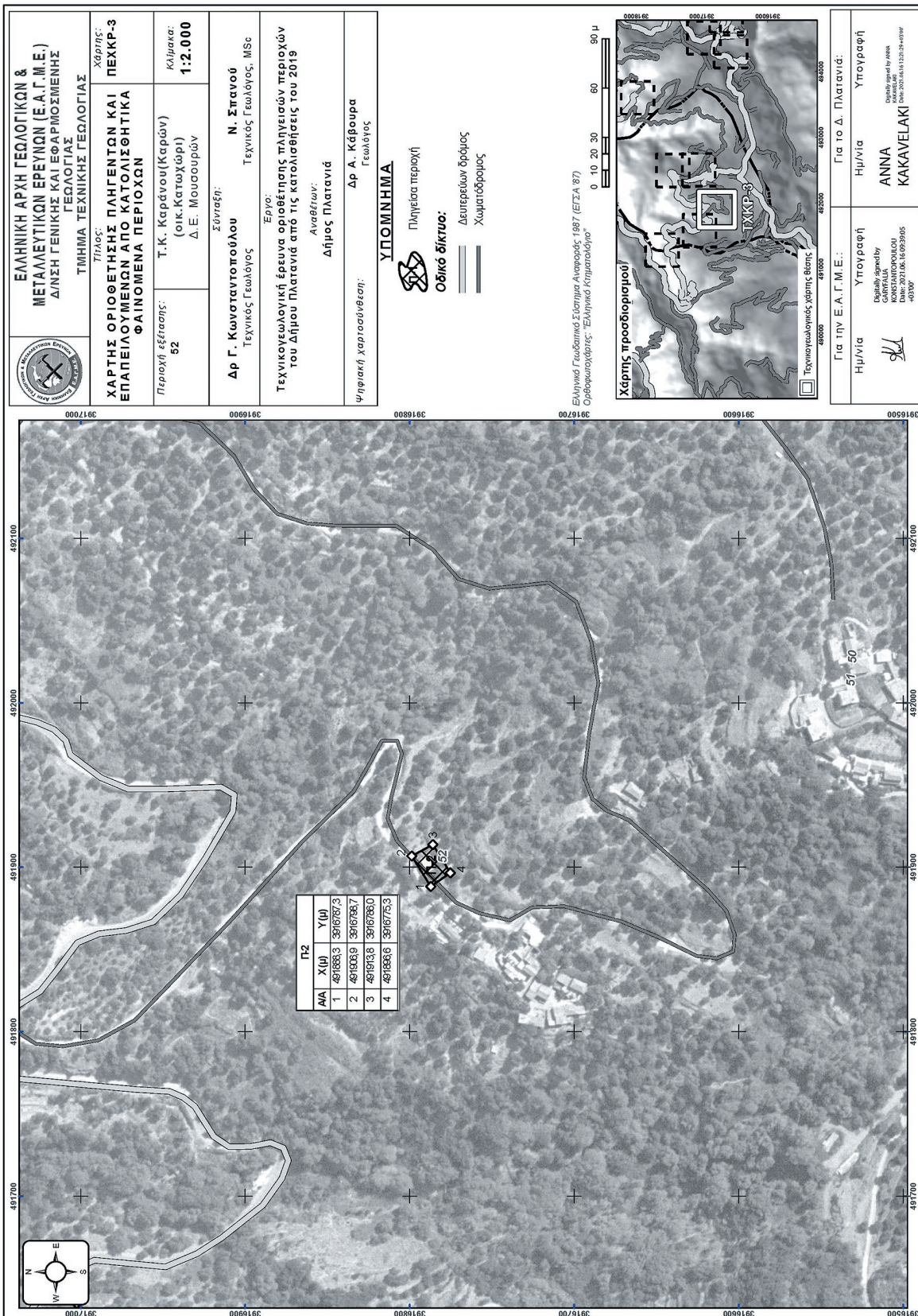
Χάρτης προορισμού

Τεχνικό γεωλογικό χάρτης έτους

0 10 20 30 60 90 μ

Για την Ε.Α.Γ.Μ.Ε.:
 Ημ/νία Υπογραφή
 Διευθ. αρμόδιος
 ΓΡΑΦΕΙΟ ΚΟΙΝΩΝΙΚΩΝ ΣΧΕΣΕΩΝ
 Δεσφ. 021.036.163320
 40300

Για το Δ. Πλατανιά:
 Ημ/νία Υπογραφή
 Διευθ. αρμόδιος
 ΑΝΝΑ ΚΑΚΑΒΕΛΑΚΙ
 Δεσφ. 021.036.16
 1.230.48.40300



Α/Α	Χ(μ)	Υ(μ)
1	491853,3	3916757,3
2	491853,9	3916753,7
3	491853,8	3916755,0
4	491853,6	3916753,3

ΕΘΝΙΚΟ ΤΥΠΟΓΡΑΦΕΙΟ
 Για τεχνικούς λόγους στο σχεδιάγραμμα, από το ηλεκτρονικό αρχείο, έγινε σμίκρυνση κατά ποσοστό **55%**

ΕΛΛΗΝΙΚΗ ΑΡΧΗ ΓΕΩΛΟΓΙΚΩΝ & ΜΕΤΑΛΛΕΥΤΙΚΩΝ ΕΡΕΥΝΩΝ (Ε.Α.Γ.Μ.Ε.)
 ΔΙΕΥΣΗ ΓΕΝΙΚΗΣ ΚΑΙ ΕΦΑΡΜΟΣΜΕΝΗΣ ΓΕΩΛΟΓΙΑΣ

ΤΜΗΜΑ ΤΕΧΝΙΚΗΣ ΓΕΩΛΟΓΙΑΣ

ΧΑΡΤΗΣ ΟΡΙΟΘΕΤΗΣΗΣ ΠΛΗΓΕΝΤΩΝ ΚΑΙ ΕΠΑΠΕΙΛΥΜΕΝΩΝ ΑΠΟ ΚΑΤΟΛΙΣΘΗΤΙΚΑ ΦΑΙΝΟΜΕΝΑ ΠΕΡΙΟΧΩΝ

Χάρτης: **ΠΕΧΡ-3**

Κλίμακα: **1:2.000**

Περιοχή εξέλιξης: **Τ.Κ. Καραίου(Καράων) (οικ. Κατωχώρι) Δ.Ε. Μουσουρών**

Σύνταξη: **Δρ Γ. Κωνσταντοπούλου**
 Τεχνικός Γεωλόγος, MSc

Έργο: **Τεχνικογεωλογική έρευνα οριοθέτησης πληγείσων περιοχών του Δήμου Πλατανιά από τις κατολισθήσεις του 2019**

Αναθέτων: **Δήμος Πλατανιά**

Ψηφιακή Χαρτοσύνθεση: **Δρ Α. Κάβουρα**
 Γεωλόγος

ΥΠΟΜΝΗΜΑ

Πληγείσα περιοχή

Οδικό δίκτυο:

- Δευτερευόν δρόμος
- Χωματόδρομος

Εθνικός Γεωδοτικό Σύστημα Αναφοράς 1987 (ΕΓΣΑ 87)
 Ορθομετρικοί: "Ελληνικό Κτηματολόγιο"

0 10 20 30 40 50 60 70 80 μ

Χάρτης Προορισμού

Τεχνικογεωλογικός χάρτης Επιστ. 491853 491859 491650 491656

Για την Ε.Α.Γ.Μ.Ε.:

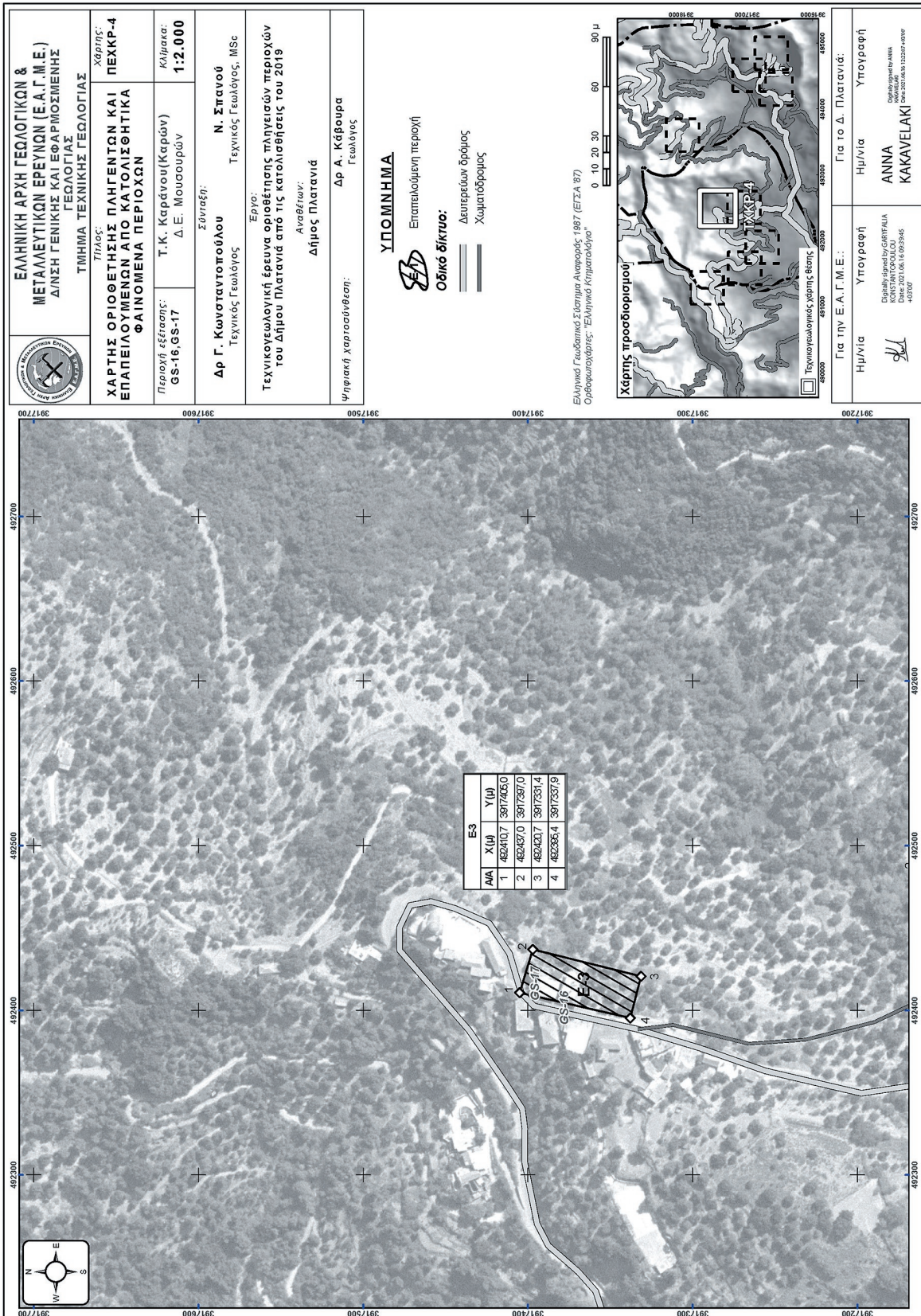
Υπογραφή:

ΚΩΝΣΤΑΝΤΟΠΟΥΛΟΥ
 ΔΙΑΝΕΜΗΤΕΡΗ
 ΔΕΛΤΑ 2021.06.16.09:29:05
 +03'00"

Για το Δ. Πλατανιά:

Υπογραφή:

ANNA
 ΚΑΚΑΒΕΛΑΚΙ
 ΔΙΑΝΕΜΗΤΕΡΗ
 ΔΕΛΤΑ 2021.06.16.13:21:44:00
 +03'00"



ΕΘΝΙΚΟ ΤΥΠΟΓΡΑΦΕΙΟ
 Για τεχνικούς λόγους στο σχεδιάγραμμα, από το ηλεκτρονικό αρχείο, έγινε σμίκρυνση κατά ποσοστό **55%**

ΕΛΛΗΝΙΚΗ ΑΡΧΗ ΓΕΩΛΟΓΙΚΩΝ & ΜΕΤΑΛΛΕΥΤΙΚΩΝ ΕΡΕΥΝΩΝ (Ε.Α.Γ.Μ.Ε.)
 ΔΙΝΣΗ ΓΕΝΙΚΗΣ ΚΑΙ ΕΦΑΡΜΟΣΜΕΝΗΣ ΓΕΩΛΟΓΙΑΣ
 ΤΜΗΜΑ ΤΕΧΝΙΚΗΣ ΓΕΩΛΟΓΙΑΣ

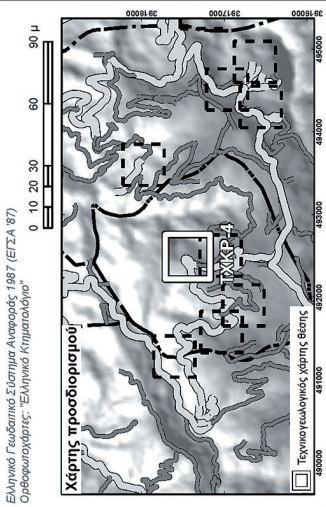
Χάρτης: Πέχρη-4
ΧΑΡΤΗΣ ΟΡΙΟΘΕΤΗΣΗΣ ΠΛΗΓΕΝΤΩΝ ΚΑΙ ΕΠΑΠΕΙΛΟΥΜΕΝΩΝ ΑΠΟ ΚΑΤΟΛΙΣΘΗΤΙΚΑ ΦΑΙΝΟΜΕΝΑ ΠΕΡΙΟΧΩΝ
 Περιοχή εξέτασης: Τ.Κ. Καράνου(Καράν) Δ.Ε. Μουσουρών
 Κλίμακα: **1:2.000**

Σύνταξη: **Ν. Σπανού**
 Τεχνικός Γεωλόγος, MSc
Δρ Γ. Κωνσταντοπούλου
 Τεχνικός Γεωλόγος
 Έργο: Τεχνικογεωλογική έρευνα οριοθέτησης πληγείσων περιοχών του Δήμου Πλατανιά από τις κατολισθήσεις του 2019
 Αναθέτων: **Δήμος Πλατανιά**

Ψηφιακή χαρτογράφηση: **Δρ Α. Κάβουρα**
 Γεωλόγος


ΥΠΟΜΝΗΜΑ
 Επαγγελματική περιοχή
Οδικό δίκτυο:
 Δευτερευόν οδός
 Χωματόδρομος

Εθνικός Γεωδαιτικός Σύστημα Αναφοράς: 1987 (ΕΓΣΑ '87)
 Ορθομετρικοί: Ελληνικά Κιλιμετάτρα



Για την Ε.Α.Γ.Μ.Ε.:
 Ημ/νία Υπογραφή: **ANNA KAKAVELAKI**
 Διπλωμάτη Γεωλόγος
 Διοκ. 2021/06.16.0093845
 4-03/007

Για το Δ. Πλατανιά:
 Ημ/νία Υπογραφή: **ANNA KAKAVELAKI**
 Διπλωμάτη Γεωλόγος
 Διοκ. 2021/06.16.0093845
 4-03/007



ΕΘΝΙΚΟ ΤΥΠΟΓΡΑΦΕΙΟ
 Για τεχνικούς λόγους στο σχεδιάγραμμα, από το ηλεκτρονικό αρχείο, έγινε μίκρυνση κατά ποσοστό **55%**

ΕΛΛΗΝΙΚΗ ΑΡΧΗ ΓΕΩΛΟΓΙΚΩΝ & ΜΕΤΑΛΛΕΥΤΙΚΩΝ ΕΡΕΥΝΩΝ (Ε.Α.Γ.Μ.Ε.)
 ΔΙΝΣΗ ΓΕΝΙΚΗΣ ΚΑΙ ΕΦΑΡΜΟΣΜΕΝΗΣ ΓΕΩΛΟΓΙΑΣ
 ΤΜΗΜΑ ΤΕΧΝΙΚΗΣ ΓΕΩΛΟΓΙΑΣ

Χάρτης: ΠΕΧΛ-1
ΧΑΡΤΗΣ ΟΡΙΟΘΕΤΗΣΗΣ ΠΛΗΓΕΙΩΣΤΩΝ ΚΑΙ ΕΠΑΠΕΙΛΟΥΜΕΝΩΝ ΑΠΟ ΚΑΤΑΛΙΣΤΗΤΙΚΑ ΦΑΙΝΟΜΕΝΑ ΠΕΡΙΟΧΩΝ

Περιοχή εξέταση: Τ.Κ. Λιγκίων Δ.Ε. Μουσαρών
 54,55,60,61,63,64,65,66,67,68,70,71,72,74

Κλίμακα: 1:2.000

Σύνταξη: **Ν. Σπανού**
 Τεχνικός Γεωλόγος, MSc

Επίσημο: Τεχνικό Γεωλογικό Έργο
 Ανανέωση: Τεχνικό Γεωλογικό Έργο
 Διεύθυνση: Διεύθυνση Πληγείων Περιφερειών του Δήμου Πλατανιά από τις καταστάσεις του 2019

Ψηφιακή χαρτοσύσταση: Δρ Α. Κόβουρα Γεωλόγος

ΥΠΟΜΝΗΜΑ
 Πληγεία περιοχή
 Επαπειλούμενη περιοχή

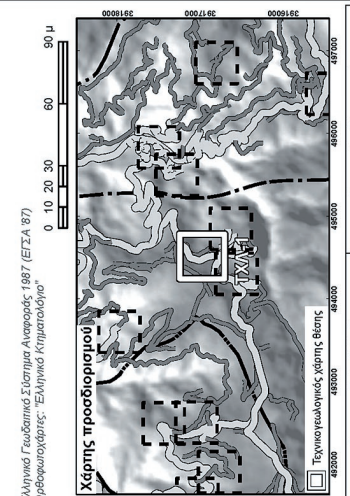
Οδικό δίκτυο:
 Δευτερεύων δρόμος
 Χαμηλότερο οδόστρωμα


Για την Ε.Α.Γ.Μ.Ε.: **ΑΝΝΑ ΚΑΚΑΒΕΛΑΚΙ**
 Υπογραφή

Για το Δ. Πλατανιά: **ΑΝΝΑ ΚΑΚΑΒΕΛΑΚΙ**
 Υπογραφή


Digitally signed by ANNA KAKAVELAKI
 Date: 2021.06.16 09:46:31 +03'00'

Digitally signed by ANNA KAKAVELAKI
 Date: 2021.06.16 12:22:59 +03'00'





ΕΘΝΙΚΟ ΤΥΠΟΓΡΑΦΕΙΟ
Για τεχνικούς λόγους στο σχεδιάγραμμα,
από το ηλεκτρονικό αρχείο, έγινε
σμίκρυνση κατά ποσοστό **55%**



ΕΛΛΗΝΙΚΗ ΑΡΧΗ ΓΕΩΛΟΓΙΚΩΝ & ΜΕΤΑΛΛΕΥΤΙΚΩΝ ΕΡΕΥΝΩΝ (Ε.Α.Γ.Μ.Ε.)
ΔΙΕΥΣΗ ΓΕΝΙΚΗΣ ΚΑΙ ΕΦΑΡΜΟΣΜΕΝΗΣ ΓΕΩΛΟΓΙΑΣ

ΤΜΗΜΑ ΤΕΧΝΙΚΗΣ ΓΕΩΛΟΓΙΑΣ

Χάρτης: ΠΕΧΛ-3

ΧΑΡΤΗΣ ΟΡΙΟΘΕΤΗΣΗΣ ΠΛΗΓΕΙΩΣΤΩΝ ΚΑΙ ΕΠΑΠΕΙΛΟΥΜΕΝΩΝ ΑΠΟ ΚΑΤΑΛΙΣΘΗΤΙΚΑ ΦΑΙΝΟΜΕΝΑ ΠΕΡΙΟΧΩΝ

Περιοχή εξέτασης: 62

Κλίμακα: 1:2.000

Τ.Κ. Λιθίων
Δ.Ε. Μουσουρών

Σύνταξη: **Ν. Σπανού**
Τεχνικός Γεωλόγος, MSc

Εργαστήριο: Τεχνικός Γεωλόγος, MSc

Τεχνικογεωλογική έρευνα οριοθέτησης πληγείσων περιοχών του Δήμου Πλατανιά από τις κατολισθήσεις του 2019

Αναθέτων: Δήμος Πλατανιά

Ψηφιακή χαρτοσύνθεση: Δρ Α. Κάρουρα
Γεωλόγος

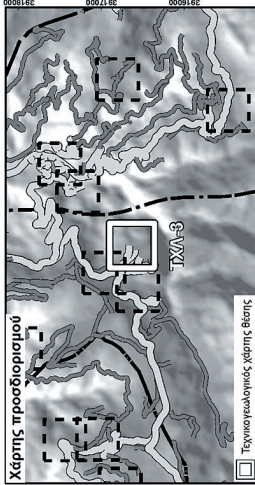
ΥΠΟΜΝΗΜΑ

Πληγείσα περιοχή

Οδικό δίκτυο:

- Δευτερεύων δρόμος
- Χωματόδρομος

Εθνικός Γεωδαιτικός Σίστημα Αναφοράς 1987 (ΕΓΣΑ 87)
Ορθομετρικοί: "Ελληνικά Κτηματολόγια"



Χάρτης προσδιορισμού


Τεχνικογεωλογικός χάρτης Επιστ. 62

Για την Ε.Α.Γ.Μ.Ε.:
Ημ/νία Υπογραφή
ANNA KAKAVELAKI
12.26.19 +03'00"

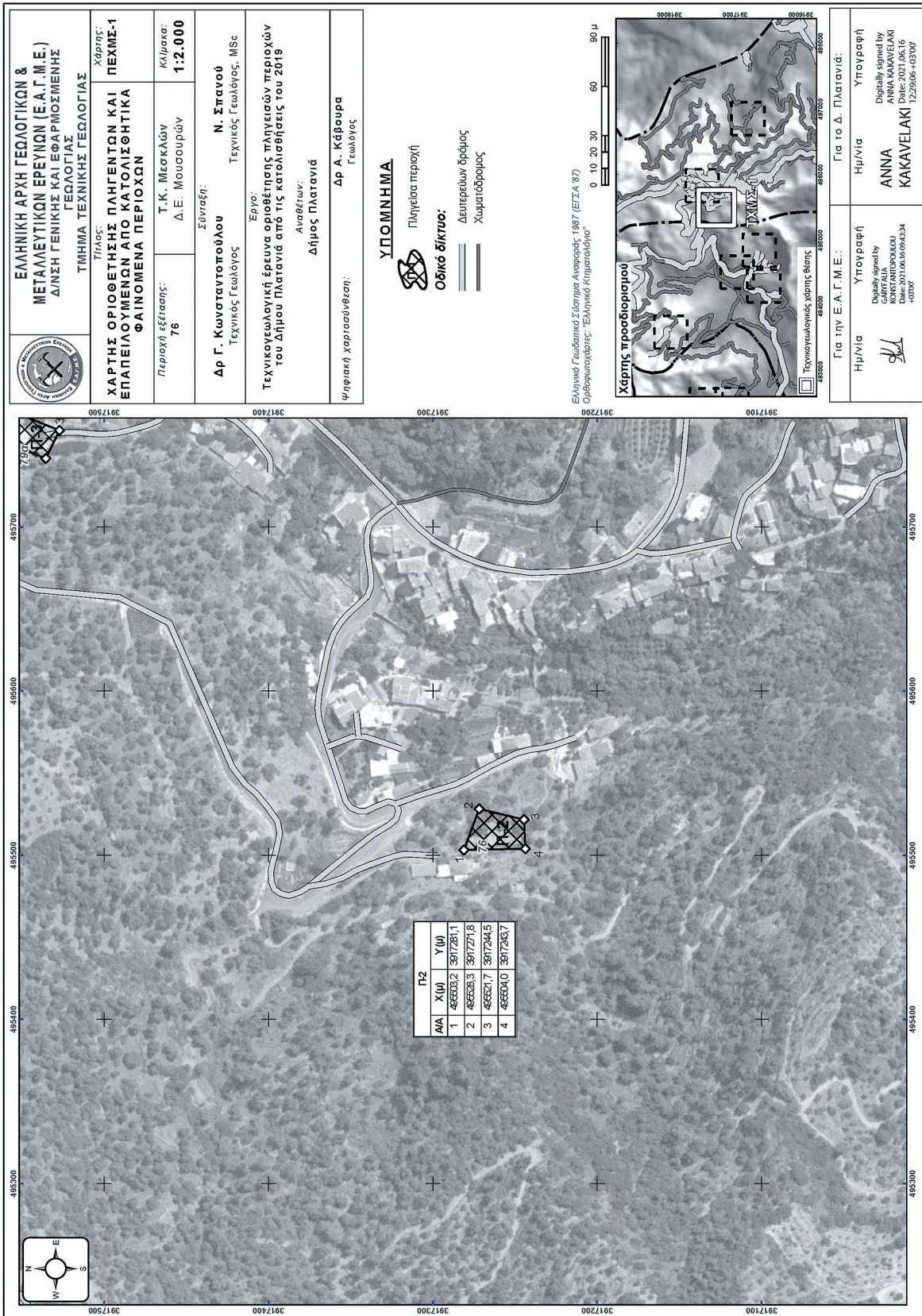
Για το Δ. Πλατανιά:
Ημ/νία Υπογραφή
ANNA KAKAVELAKI
12.26.19 +03'00"

ΠΣ	Α/Α	X (μ)	Y (μ)
1	494822,2	3916843,0	
2	494857,6	3916830,7	
3	494865,9	3916815,5	
4	494831,1	3916811,7	

ΕΘΝΙΚΟ ΤΥΠΟΓΡΑΦΕΙΟ
Για τεχνικούς λόγους στο σχεδιάγραμμα, από το ηλεκτρονικό αρχείο, έγινε σμίκρυνση κατά ποσοστό **55%**



ΕΘΝΙΚΟ ΤΥΠΟΓΡΑΦΕΙΟ
Για τεχνικούς λόγους στο σχεδιάγραμμα, από το ηλεκτρονικό αρχείο, έγινε σμίκρυνση κατά ποσοστό **55%**



ΕΘΝΙΚΟ ΤΥΠΟΓΡΑΦΕΙΟ
 Για τεχνικούς λόγους στο σχεδιάγραμμα, από το ηλεκτρονικό αρχείο, έγινε σμίκρυνση κατά ποσοστό **55%**

ΕΛΛΗΝΙΚΗ ΑΡΧΗ ΓΕΩΛΟΓΙΚΩΝ & ΜΕΤΑΛΛΕΥΤΙΚΩΝ ΕΡΕΥΝΩΝ (Ε.Α.Γ.Μ.Ε.)
 ΔΙΛΗΞΗ ΓΕΝΙΚΗΣ ΚΑΙ ΕΦΑΡΜΟΣΜΕΝΗΣ ΓΕΩΛΟΓΙΑΣ

ΤΜΗΜΑ ΤΕΧΝΙΚΗΣ ΓΕΩΛΟΓΙΑΣ

Χάρτης: ΠΕΧΩΣ-1

ΧΑΡΤΗΣ ΟΡΙΟΘΕΤΗΣΗΣ ΠΛΗΓΕΝΤΩΝ ΚΑΙ ΕΠΑΠΕΙΛΟΥΜΕΝΩΝ ΑΠΟ ΚΑΤΟΛΙΣΘΗΤΙΚΑ ΦΑΙΝΟΜΕΝΑ ΠΕΡΙΟΧΩΝ

Πλάτος: 76

Κλίμακα: 1:2.000

Τ.Κ. Μεσσηκίων
 Δ.Ε. Μουσουρών

Σύνταξη: **Ν. Σπανού**
 Τεχνικός Γεωλόγος, MSc

Έργο: Τεχνικογεωλογική έρευνα οριοθέτησης πληγείσων περιοχών του Δήμου Πλατανιά από τις κατολισθήσεις του 2019

Αναθέτων: **Δήμος Πλατανιά**

Ψηφιακή Χαρτοσύνθεση: **Δρ. Α. Κάρουρα**
 Γεωλόγος

ΥΠΟΜΝΗΜΑ

Πληγείσα περιοχή

Οδικό δίκτυο:

- Δευτερεύων δρόμος
- Χωματόδρομος

Εθνικός Γεωδαιτικό Σύστημα Αναφοράς 1987 (ΕΓΣΑ 87)
 Ορθοφωτοχάρτης: "Ελληνικό Κτηματολόγιο"

Χάρτης προορισμού

Τεχνικογεωλογικός Χάρτης Βασής

0 10 20 30 60 90 μ

Για την Ε.Α.Γ.Μ.Ε.:

Υπογραφή:

Ημερίδα: **KONSTANTINOS**

ΚΩΣΤΑΝΤΙΝΟΣ

Date: 2021.06.16
 1222906-40307


Για το Δ. Πλατανιά:

Υπογραφή:

Ημερίδα: **ANNA**

ANNA KAKAVELAKI

Date: 2021.06.16
 1222906-40307



ΕΘΝΙΚΟ ΤΥΠΟΓΡΑΦΕΙΟ
 Για τεχνικούς λόγους στο σχεδιάγραμμα,
 από το ηλεκτρονικό αρχείο, έγινε
 σμίκρυνση κατά ποσοστό **55%**

ΕΛΛΗΝΙΚΗ ΑΡΧΗ ΓΕΩΛΟΓΙΚΩΝ & ΜΕΤΑΛΛΕΥΤΙΚΩΝ ΕΡΕΥΝΩΝ (Ε.Α.Γ.Μ.Ε.)
 ΔΙΝΣΗ ΓΕΝΙΚΗΣ ΚΑΙ ΕΦΑΡΜΟΣΜΕΝΗΣ ΓΕΩΛΟΓΙΑΣ
 ΤΜΗΜΑ ΤΕΧΝΙΚΗΣ ΓΕΩΛΟΓΙΑΣ

Πίνακας: **Χάρτης: ΠΕΧΜΣ-2**
ΧΑΡΤΗΣ ΟΡΙΟΘΕΤΗΣΗΣ ΠΛΗΓΕΝΤΩΝ ΚΑΙ ΕΠΑΠΕΙΛΟΥΜΕΝΩΝ ΑΠΟ ΚΑΤΟΛΙΣΘΗΤΙΚΑ ΦΑΙΝΟΜΕΝΑ ΠΕΡΙΟΧΩΝ

Περιοχή εξέτασης: **78**
 Τ.Κ. Μεσολών (οικ. Ζούρβα)
 Δ.Ε. Μουσουρών
 Κλίμακα: **1:2.000**

Σύνταξη: **Ν. Σπανού**
 Δρ Γ. Κωνσταντοπούλου
 Τεχνικός Γεωλόγος, MSc

Έργο: **Τεχνικωλογική έρευνα οριοθέτησης πληγείσων περιοχών του Δήμου Πλατανιά από τις κατολισθήσεις του 2019**

Αναθέτων: **Δήμος Πλατανιά**

Ψηφιακή χαρτοσύμβαση: **Δρ Α. Κάβουρα**
 Γεωλόγος

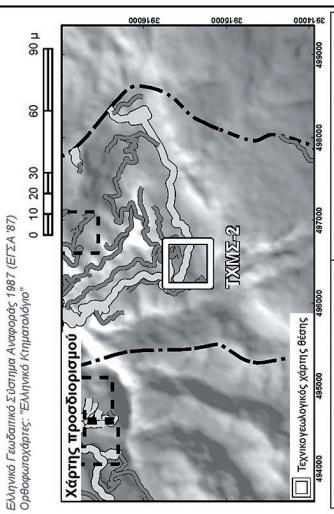
ΥΠΟΜΝΗΜΑ

Πληγείσα περιοχή

Οδικό δίκτυο:

- Δευτεριών δρόμος
- Χωματόδρομος

Ελληνικό Γεωδαιτικό Σύστημα Αναφοράς: 1987 (ΕΓΣΑ 87)
 Ορθομετρικές: Ελληνικά Ηπειρωτικά




Για την Ε.Α.Γ.Μ.Ε.:

Υπογραφή: **ΓΑΡΦΑΛΙΑ ΚΩΝΣΤΑΝΤΟΠΟΥΛΟΥ**
 Δρ. Γεωλόγος
 2021.06.16 09:44:14
 48307

Για το Δ. Πλατανιά:

Υπογραφή: **ΑΝΝΑ ΚΑΚΑΒΕΛΑΚΙ**
 Διευκρινιστικά: 12/29/58-40307



ΕΘΝΙΚΟ ΤΥΠΟΓΡΑΦΕΙΟ
 Για τεχνικούς λόγους στο σχεδιάγραμμα,
 από το ηλεκτρονικό αρχείο, έγινε
 σμίκρυνση κατά ποσοστό **55%**

ΕΛΛΗΝΙΚΗ ΑΡΧΗ ΓΕΩΛΟΓΙΚΩΝ & ΜΕΤΑΛΛΕΥΤΙΚΩΝ ΕΡΕΥΝΩΝ (Ε.Α.Γ.Μ.Ε.)
 ΔΙΝΣΗ ΓΕΝΙΚΗΣ ΚΑΙ ΕΦΑΡΜΟΣΜΕΝΗΣ ΓΕΩΛΟΓΙΑΣ

ΤΜΗΜΑ ΤΕΧΝΙΚΗΣ ΓΕΩΛΟΓΙΑΣ

Χάρτης: ΠΕΧΜΣ-3

ΧΑΡΤΗΣ ΟΡΙΟΘΕΤΗΣΗΣ ΠΛΗΓΕΝΤΩΝ ΚΑΙ ΕΠΑΠΕΙΛΟΥΜΕΝΩΝ ΑΠΟ ΚΑΤΟΛΙΣΘΗΤΙΚΑ ΦΑΙΝΟΜΕΝΑ ΠΕΡΙΟΧΩΝ

Περιοχή εξέτασης: 79

Κλίμακα: 1:2.000

Τ.Κ. Μεσολών Δ.Ε. Μουσουρών

Σύνταξη: **Ν. Σπανού**
 Τεχνικός Γεωλόγος, MSc

Εργαστήριο: Τεχνικό Γεωλογικό Εργαστήριο

Επίσημο: Τεχνικό Γεωλογικό Εργαστήριο

Αναθέτων: Δημόσιος Τομέας

Ψηφιακή χαρτογράφηση: Δρ Α. Κάβουρα Γεωλόγος

ΥΠΟΜΗΜΑ

Πληγείσα περιοχή

Οδικό δίκτυο:

Χωματοδρόμος

Εθνικός Γεωδαιτικό Σύστημα Αναφοράς 1987 (ΕΓΣΑ 87)
 Ορθομετρικοί: "Ελληνικά Κτηματολόγια"

0 10 20 30 60 90 μ

Χάρτης Προσδιορισμού


Τεχνικό Γεωλογικό Χάρτης Έτους 493553

Για την Ε.Α.Γ.Μ.Ε.:


Ημ/νία: Υπογραφή:

Για το Δ. Πλατανιά:

Ημ/νία: Υπογραφή: **ANNA KAKAVELAKI**
 Digitally signed by ANNA KAKAVELAKI
 Date: 2021.06.16 12:30:49 +03'00'



ΕΘΝΙΚΟ ΤΥΠΟΓΡΑΦΕΙΟ
Για τεχνικούς λόγους στο σχεδιάγραμμα, από το ηλεκτρονικό αρχείο, έγινε σμίκρυνση κατά ποσοστό **55%**



ΕΛΛΗΝΙΚΗ ΑΡΧΗ ΓΕΩΛΟΓΙΚΩΝ & ΜΕΤΑΛΛΕΥΤΙΚΩΝ ΕΡΕΥΝΩΝ (Ε.Α.Γ.Μ.Ε.)
ΔΙΕΥΣΗ ΓΕΝΙΚΗΣ ΚΑΙ ΕΦΑΡΜΟΣΜΕΝΗΣ ΓΕΩΛΟΓΙΑΣ

ΤΜΗΜΑ ΤΕΧΝΙΚΗΣ ΓΕΩΛΟΓΙΑΣ

Χάρτης: ΠΕΧΟ-1

ΧΑΡΤΗΣ ΟΡΙΟΘΕΤΗΣΗΣ ΠΛΗΓΕΝΤΩΝ ΚΑΙ ΕΠΑΠΕΙΛΟΥΜΕΝΩΝ ΑΠΟ ΚΑΤΟΛΙΣΘΗΤΙΚΑ ΦΑΙΝΟΜΕΝΑ ΠΕΡΙΟΧΩΝ

Πλάτος: 85

Κλίμακα: 1:2.000

Περιοχή εξέτασης: Τ.Κ. Ορβανίου Δ.Ε. Μουσουρών

Σύνταξη: Ν. Σπανού
Τεχνικός Γεωλόγος, MSc

Έργο: Τεχνικογεωλογική έρευνα οριοθέτησης πληγείσων περιοχών του Δήμου Πλατανιά από τις καταστροφές του 2019


Αναθέτων: Δήμος Πλατανιά

Ψηφιακή Χαρτοσύμβαση: Δρ Α. Κάβουρα
Γεωλόγος

ΥΠΟΜΝΗΜΑ

Επαπειλούμενη περιοχή

Οδικό δίκτυο: Δευτερευόν δρόμος



Ελληνικό Γεωδοκίμιο Συστήμα Αναφοράς 1 887 (ΕΓΣΑ 87)
Ορθομετρικές: "Ελληνικά Κτηματολόγια"

0 10 20 30 60 90 μ

Χάρτης προδιορισμού


Τεχνικογεωλογικός χάρτης θέσης

Για την Ε.Α.Γ.Μ.Ε.:

Ημ/νία Υπογραφή
ΚΩΝΣΤΑΝΤΙΝΟΣ ΚΑΚΑΒΕΛΑΚΙ
Date: 2021.06.16
40300'

Για το Δ. Πλατανιά:


Ημ/νία Υπογραφή
ANNA KAKAVELAKI
Date: 2021.06.16
40300'




Ε1	Α/Α	X (μ)	Y (μ)
1	481234,5	3877587,7	
2	481281,2	3877610,9	
3	481286,8	3877571,1	
4	481270,5	3877585,3	

ΕΘΝΙΚΟ ΤΥΠΟΓΡΑΦΕΙΟ

Για τεχνικούς λόγους στο σχεδιάγραμμα, από το ηλεκτρονικό αρχείο, έγινε σμίκρυνση κατά ποσοστό **55%**



ΕΘΝΙΚΟ ΤΥΠΟΓΡΑΦΕΙΟ
Για τεχνικούς λόγους στο σχεδιάγραμμα, από το ηλεκτρονικό αρχείο, έγινε σμίκρυνση κατά ποσοστό **55%**



Η απόφαση αυτή να δημοσιευθεί στην εφημερίδα της Κυβερνήσεως.

Αθήνα, 10 Ιουνίου 2021

Οι Υπουργοί

Υφυπουργός
Οικονομικών

**ΓΕΩΡΓΙΟΣ
ΖΑΒΒΟΣ**

Ανάπτυξης και
Επενδύσεων

**ΣΠΥΡΙΔΩΝ - ΑΔΩΝΙΣ
ΓΕΩΡΓΙΑΔΗΣ**

Αναπληρωτής Υπουργός
Εσωτερικών

**ΣΤΥΛΙΑΝΟΣ
ΠΕΤΣΑΣ**

Υποδομών και
Μεταφορών

**ΚΩΝΣΤΑΝΤΙΝΟΣ
ΚΑΡΑΜΑΝΛΗΣ**



ΕΘΝΙΚΟ ΤΥΠΟΓΡΑΦΕΙΟ

Το Εθνικό Τυπογραφείο αποτελεί δημόσια υπηρεσία υπαγόμενη στην Προεδρία της Κυβέρνησης και έχει την ευθύνη τόσο για τη σύνταξη, διαχείριση, εκτύπωση και κυκλοφορία των Φύλλων της Εφημερίδας της Κυβερνήσεως (ΦΕΚ), όσο και για την κάλυψη των εκτυπωτικών - εκδοτικών αναγκών του δημοσίου και του ευρύτερου δημόσιου τομέα (ν. 3469/2006/Α' 131 και π.δ. 29/2018/Α' 58).

1. ΦΥΛΛΟ ΤΗΣ ΕΦΗΜΕΡΙΔΑΣ ΤΗΣ ΚΥΒΕΡΝΗΣΕΩΣ (ΦΕΚ)

- Τα **ΦΕΚ σε ηλεκτρονική μορφή** διατίθενται δωρεάν στο **www.et.gr**, την επίσημη ιστοσελίδα του Εθνικού Τυπογραφείου. Όσα ΦΕΚ δεν έχουν ψηφιοποιηθεί και καταχωριστεί στην ανωτέρω ιστοσελίδα, ψηφιοποιούνται και αποστέλλονται επίσης δωρεάν με την υποβολή αίτησης, για την οποία αρκεί η συμπλήρωση των αναγκαίων στοιχείων σε ειδική φόρμα στον ιστότοπο **www.et.gr**.

- Τα **ΦΕΚ σε έντυπη μορφή** διατίθενται σε μεμονωμένα φύλλα είτε απευθείας από το Τμήμα Πωλήσεων και Συνδρομητών, είτε ταχυδρομικά με την αποστολή αιτήματος παραγγελίας μέσω των ΚΕΠ, είτε με ετήσια συνδρομή μέσω του Τμήματος Πωλήσεων και Συνδρομητών. Το κόστος ενός ασπρόμαυρου ΦΕΚ από 1 έως 16 σελίδες είναι 1,00 €, αλλά για κάθε επιπλέον οκτασέλιδο (ή μέρος αυτού) προσαυξάνεται κατά 0,20 €. Το κόστος ενός έγχρωμου ΦΕΚ από 1 έως 16 σελίδες είναι 1,50 €, αλλά για κάθε επιπλέον οκτασέλιδο (ή μέρος αυτού) προσαυξάνεται κατά 0,30 €. Το τεύχος Α.Σ.Ε.Π. διατίθεται δωρεάν.

• Τρόποι αποστολής κειμένων προς δημοσίευση:

Α. Τα κείμενα προς δημοσίευση στο ΦΕΚ, από τις υπηρεσίες και τους φορείς του δημοσίου, αποστέλλονται ηλεκτρονικά στη διεύθυνση **webmaster.et@et.gr** με χρήση προηγμένης ψηφιακής υπογραφής και χρονοσήμανσης.

Β. Κατ' εξαίρεση, όσοι πολίτες δεν διαθέτουν προηγμένη ψηφιακή υπογραφή μπορούν είτε να αποστέλλουν ταχυδρομικά, είτε να καταθέτουν με εκπρόσωπό τους κείμενα προς δημοσίευση εκτυπωμένα σε χαρτί στο Τμήμα Παραλαβής και Καταχώρισης Δημοσιευμάτων.

- Πληροφορίες, σχετικά με την αποστολή/κατάθεση εγγράφων προς δημοσίευση, την ημερήσια κυκλοφορία των Φ.Ε.Κ., με την πώληση των τευχών και με τους ισχύοντες τιμοκαταλόγους για όλες τις υπηρεσίες μας, περιλαμβάνονται στον ιστότοπο (**www.et.gr**). Επίσης μέσω του ιστότοπου δίδονται πληροφορίες σχετικά με την πορεία δημοσίευσης των εγγράφων, με βάση τον Κωδικό Αριθμό Δημοσιεύματος (ΚΑΔ). Πρόκειται για τον αριθμό που εκδίδει το Εθνικό Τυπογραφείο για όλα τα κείμενα που πληρούν τις προϋποθέσεις δημοσίευσης.

2. ΕΚΤΥΠΩΤΙΚΕΣ - ΕΚΔΟΤΙΚΕΣ ΑΝΑΓΚΕΣ ΤΟΥ ΔΗΜΟΣΙΟΥ

Το Εθνικό Τυπογραφείο ανταποκρινόμενο σε αιτήματα υπηρεσιών και φορέων του δημοσίου αναλαμβάνει να σχεδιάσει και να εκτυπώσει έντυπα, φυλλάδια, βιβλία, αφίσες, μπλοκ, μηχανογραφικά έντυπα, φακέλους για κάθε χρήση, κ.ά.

Επίσης σχεδιάζει ψηφιακές εκδόσεις, λογότυπα και παράγει οπτικοακουστικό υλικό.

Ταχυδρομική Διεύθυνση: Καποδιστρίου 34, τ.κ. 10432, Αθήνα

Ιστότοπος: **www.et.gr**

ΤΗΛΕΦΩΝΙΚΟ ΚΕΝΤΡΟ: 210 5279000 - fax: 210 5279054

Πληροφορίες σχετικά με την λειτουργία του ιστότοπου: **helpdesk.et@et.gr**

ΕΞΥΠΗΡΕΤΗΣΗ ΚΟΙΝΟΥ

Πωλήσεις - Συνδρομές: (Ισόγειο, τηλ. 210 5279178 - 180)

Πληροφορίες: (Ισόγειο, Γρ. 3 και τηλεφ. κέντρο 210 5279000)

Παραλαβή Δημ. Ύλης: (Ισόγειο, τηλ. 210 5279167, 210 5279139)

Αποστολή ψηφιακά υπογεγραμμένων εγγράφων προς δημοσίευση στο ΦΕΚ: **webmaster.et@et.gr**

Ωράριο για το κοινό: Δευτέρα ως Παρασκευή: 8:00 - 13:30

Πληροφορίες για γενικό πρωτόκολλο και αλληλογραφία: **grammateia@et.gr**

Πείτε μας τη γνώμη σας,

για να βελτιώσουμε τις υπηρεσίες μας, συμπληρώνοντας την ειδική φόρμα στον ιστότοπό μας.

